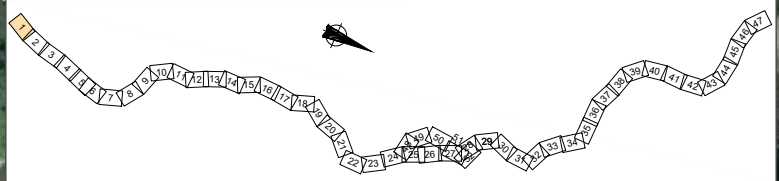





ORIGEN DE PROYECTO
P.K. 52+670,000

EJE PRINCIPAL
1.0 SECTOR 1

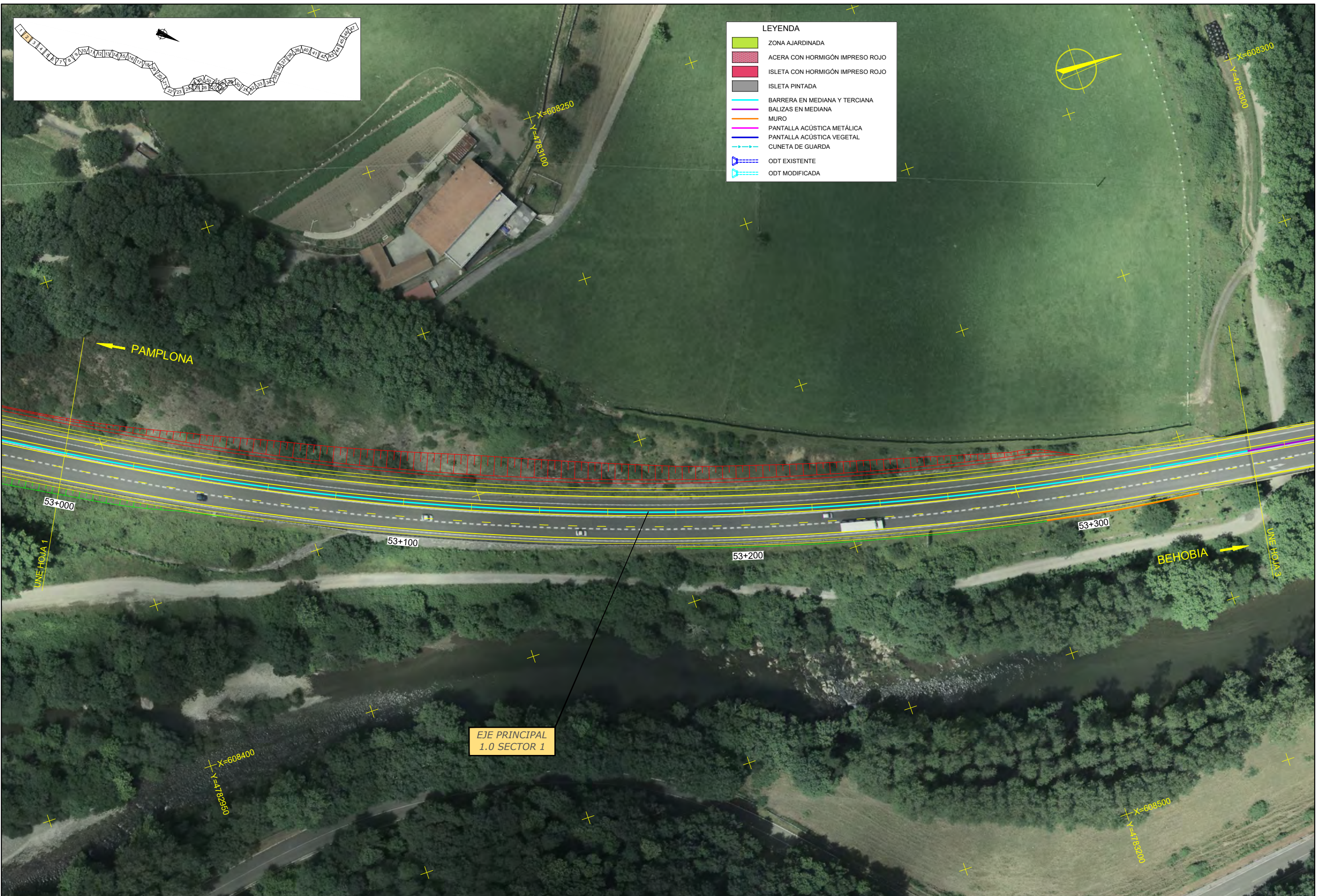
LEYENDA	
	ZONA AJARDINADA
	ACERA CON HORMIGÓN IMPRESO ROJO
	ISLETA CON HORMIGÓN IMPRESO ROJO
	ISLETA PINTADA
	BARRERA EN MEDIANA Y TERCIANA
	BALIZAS EN MEDIANA
	MURO
	PANTALLA ACÚSTICA METÁLICA
	PANTALLA ACÚSTICA VEGETAL
	CUNETA DE GUARDA
	ODT EXISTENTE
	ODT MODIFICADA

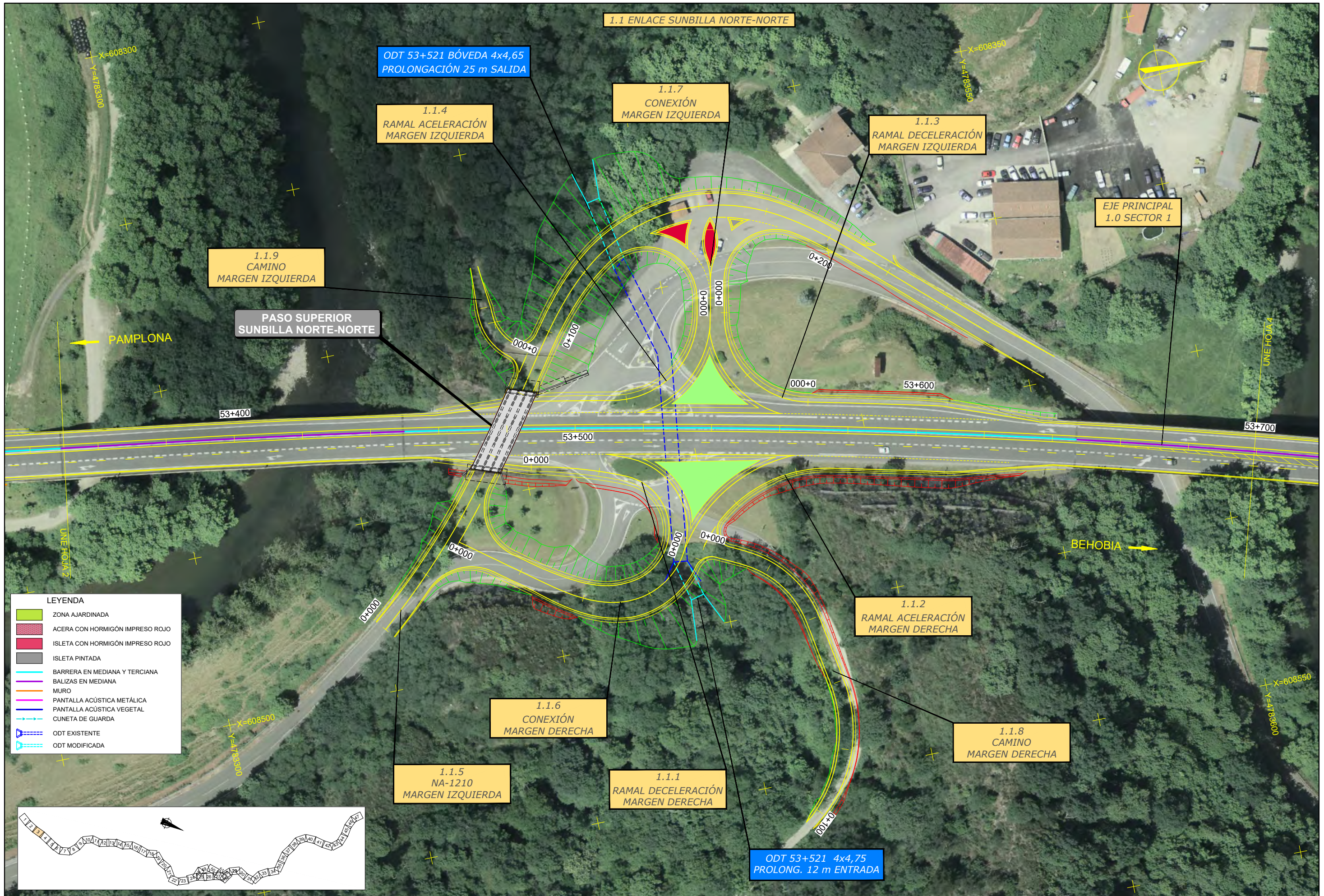




LEYENDA


- ZONA AJARDINADA
- ACERA CON HORMIGÓN IMPRESO ROJO
- ISLETA CON HORMIGÓN IMPRESO ROJO
- ISLETA PINTADA
- BARRERA EN MEDIANA Y TERCIANA
- BALIZAS EN MEDIANA
- MURO
- PANTALLA ACÚSTICA METÁLICA
- PANTALLA ACÚSTICA VEGETAL
- CUNETETA DE GUARDA
- ODT EXISTENTE
- ODT MODIFICADA



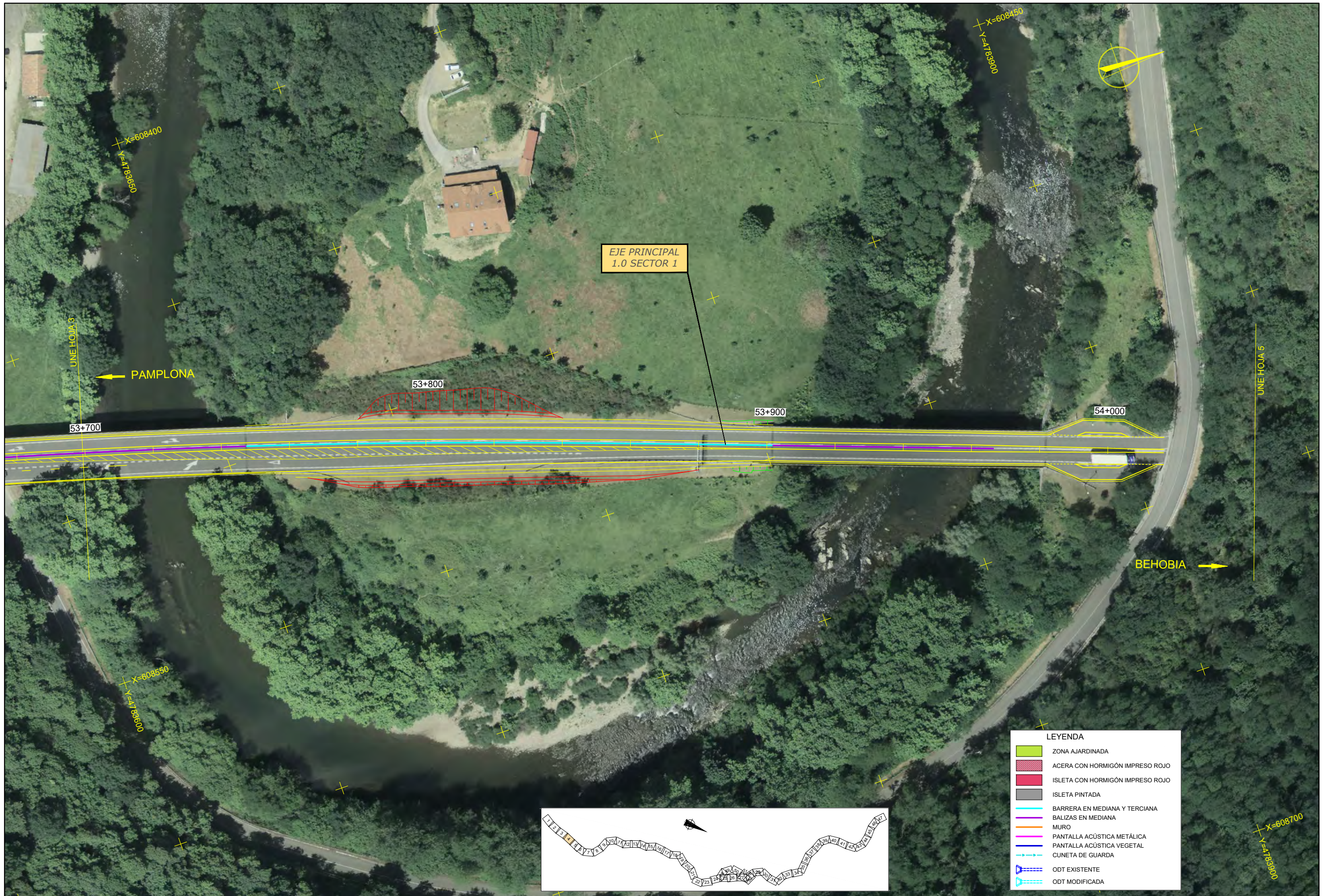


LEYENDA

	ZONA AJARDINADA
	ACERA CON HORMIGÓN IMPRESO ROJO
	ISLETA CON HORMIGÓN IMPRESO ROJO
	ISLETA PINTADA
	BARRERA EN MEDIANA Y TERCIANA
	BALIZAS EN MEDIANA
	MURO
	PANTALLA ACÚSTICA METÁLICA
	PANTALLA ACÚSTICA VEGETAL
	CUNETA DE GUARDA
	ODT EXISTENTE
	ODT MODIFICADA




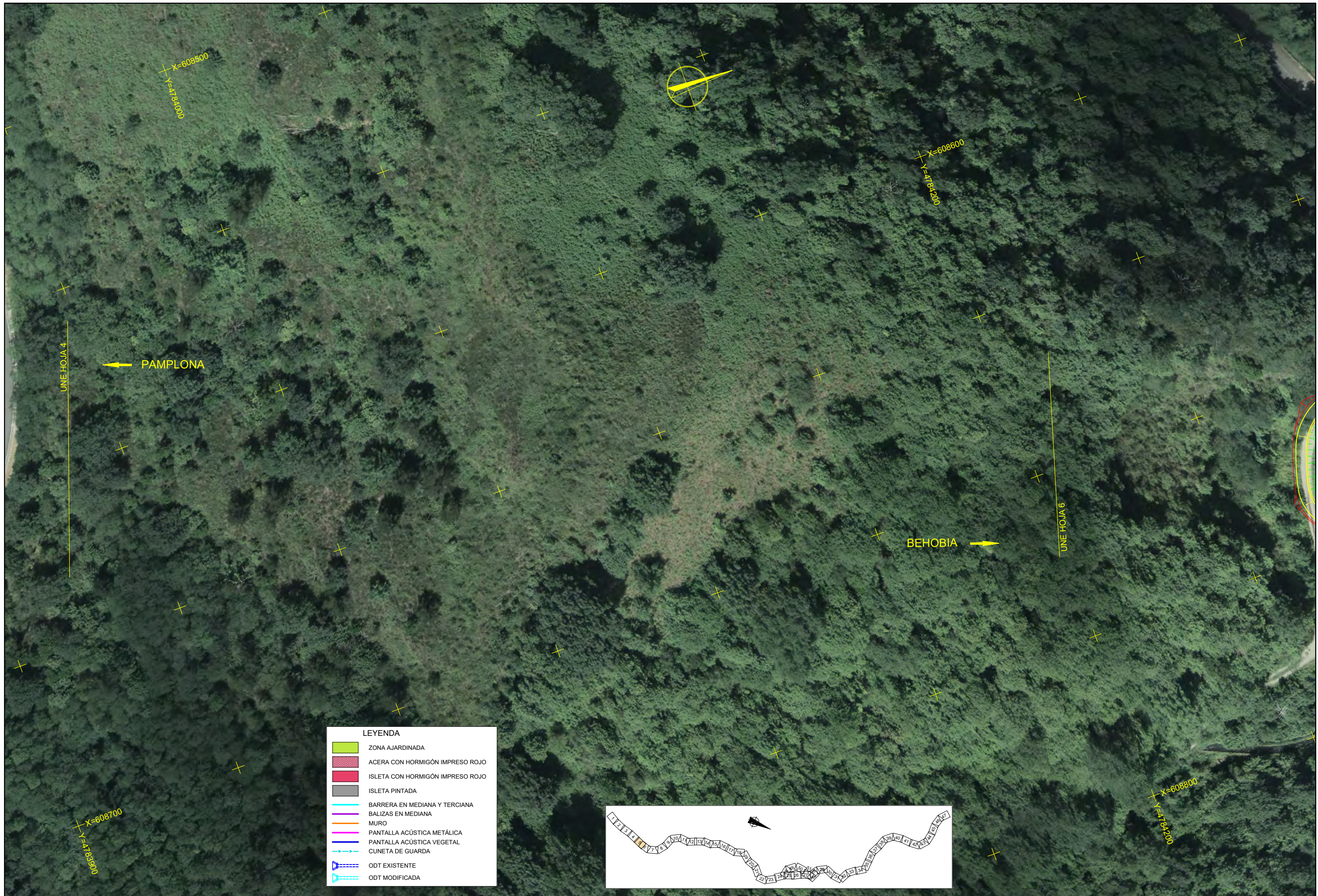
<p>Nafarroako Gobernua Gobierno de Navarra Lurralde Kohesiorako Departamentua Departamento de Cohesión Territorial</p>	<p>SERVICIO DE ESTUDIOS Y PROYECTOS</p> <p>Sección de proyectos</p>	<p>DIRECTORA DEL PROYECTO:</p> <p>D.ª María Carmen González Martínez</p>	<p>CONSULTOR:</p> <p>EL INGENIERO DE CAMINOS, C. Y P. AUTOR DEL PROYECTO:</p> <p>D. Fco. Javier Romera Durán</p>	<p>PROYECTO DE TRAZADO CONVERSIÓN DE LA CARRETERA N-121 EN VÍA 2+1 ENTRE EL P.K. 52+670 Y EL P.K. 68+440 (Tramo 5)</p> <p>REF. DEL PROYECTO:</p>	<p>ESCALA:</p> <p>1:1000 </p> <p>ORIGINAL EN DIN A3 GRÁFICA</p>	<p>DESIGNACIÓN DEL PLANO:</p> <p>PLANTA GENERAL SECTOR 1</p>	<p>NOMBRE FICHERO:</p> <p>2.3 Planta General.dwg</p> <p>FECHA:</p> <p>JUNIO 2024</p>	<p>Nº DE PLANO:</p> <p>2.3</p> <p>HOJA 3 DE 52</p>
--	---	--	--	--	---	--	--	--



LEYENDA


- ZONA AJARDINADA
- ACERA CON HORMIGÓN IMPRESO ROJO
- ISLETA CON HORMIGÓN IMPRESO ROJO
- ISLETA PINTADA
- BARRERA EN MEDIANA Y TERCIANA
- BALIZAS EN MEDIANA
- MURO
- PANTALLA ACÚSTICA METÁLICA
- PANTALLA ACÚSTICA VEGETAL
- CUNETTA DE GUARDA
- ODT EXISTENTE
- ODT MODIFICADA

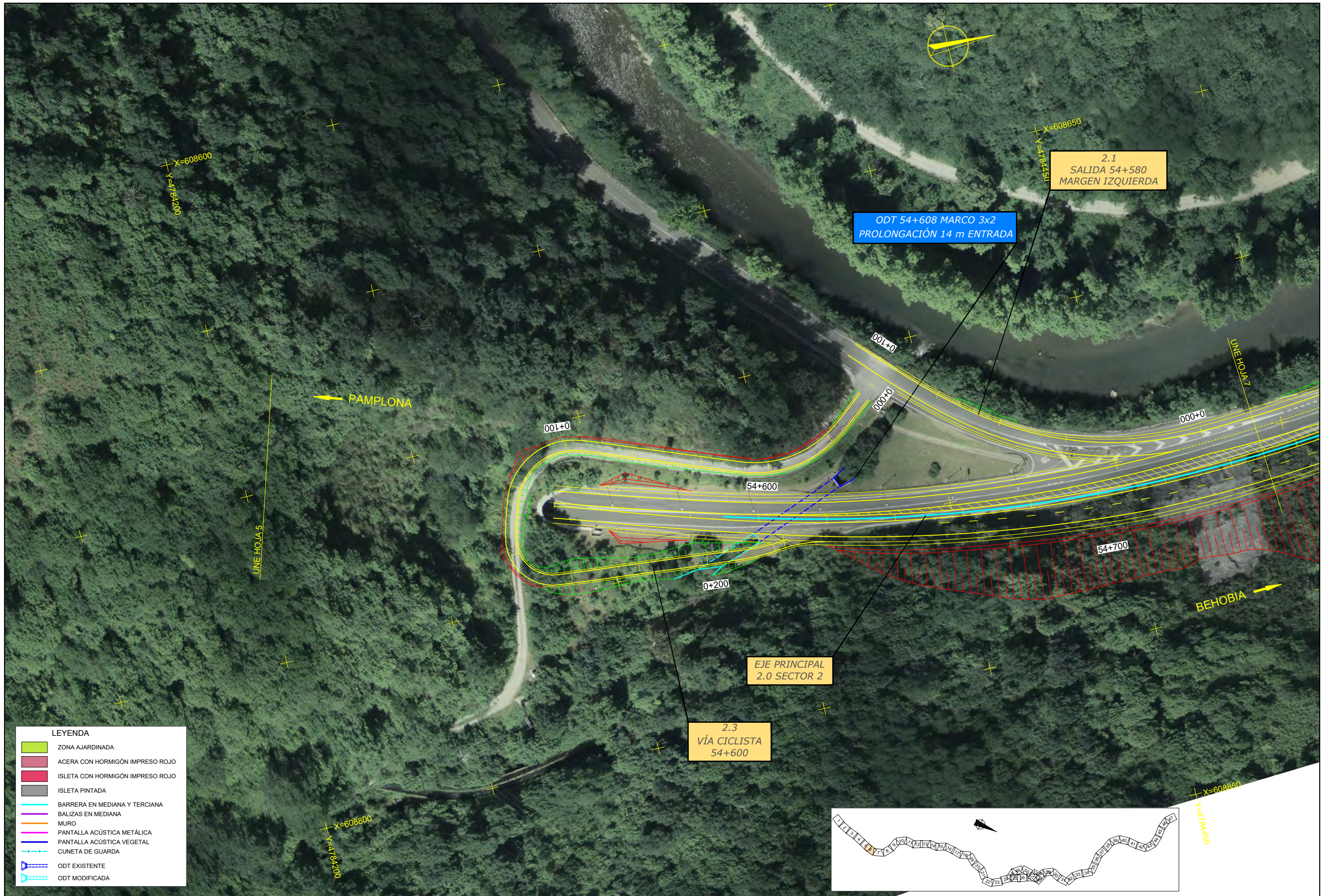




LEYENDA


	ZONA AJARDINADA
	ACERA CON HORMIGÓN IMPRESO ROJO
	ISLETA CON HORMIGÓN IMPRESO ROJO
	ISLETA PINTADA
	BARRERA EN MEDIANA Y TERCIANA
	BALIZAS EN MEDIANA
	MURO
	PANTALLA ACÚSTICA METÁLICA
	PANTALLA ACÚSTICA VEGETAL
	CUNETA DE GUARDA
	ODT EXISTENTE
	ODT MODIFICADA



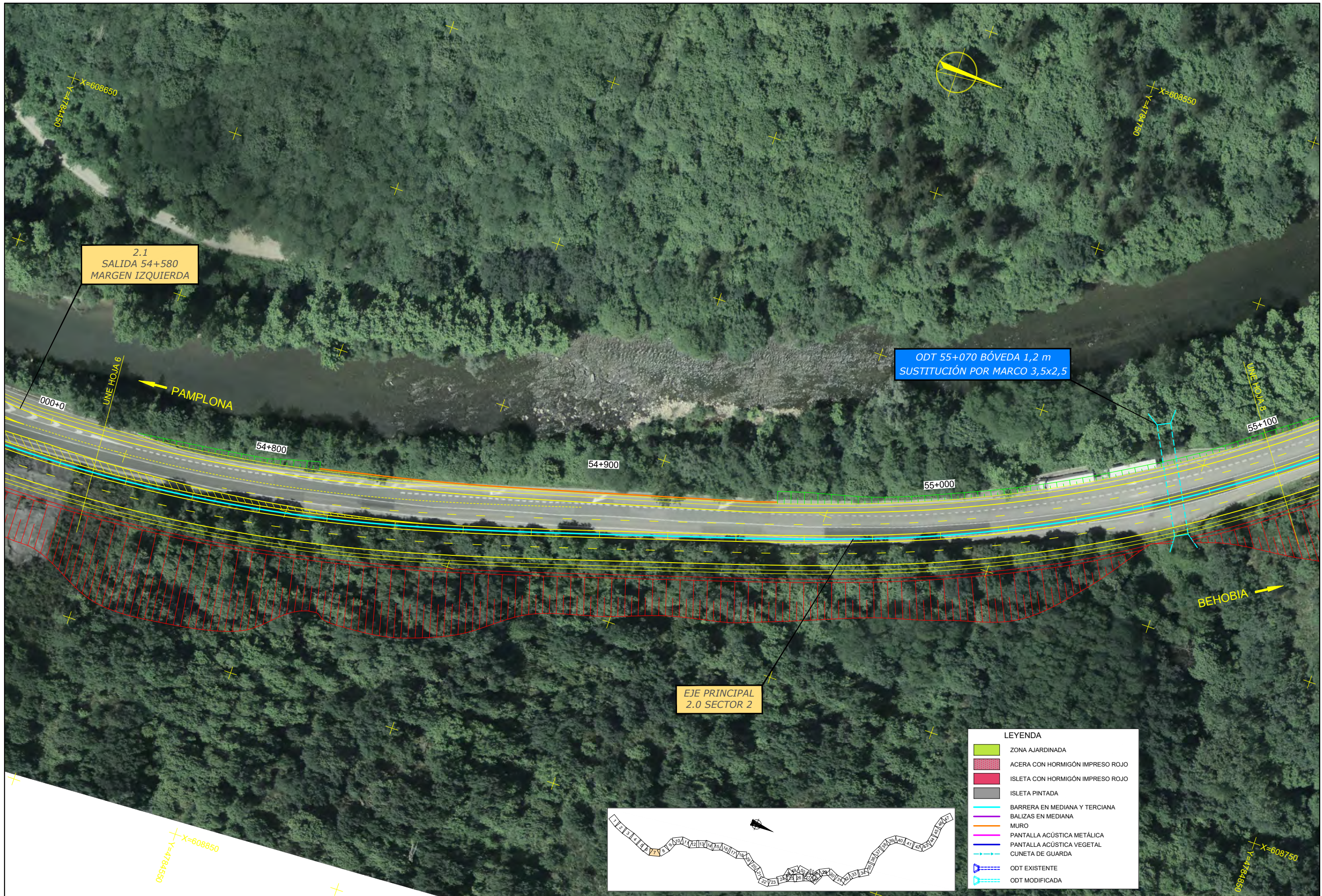


LEYENDA

	ZONA AJARDINADA
	ACERA CON HORMIGÓN IMPRESO ROJO
	ISLETA CON HORMIGÓN IMPRESO ROJO
	ISLETA PINTADA
	BARRERA EN MEDIANA Y TERCIANA
	BALIZAS EN MEDIANA
	MURO
	PANTALLA ACÚSTICA METÁLICA
	PANTALLA ACÚSTICA VEGETAL
	CUNETAS DE GUARDA
	ODT EXISTENTE
	ODT MODIFICADA

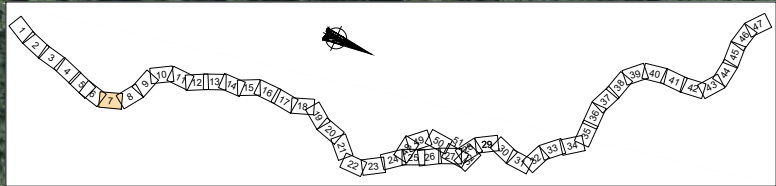


<p>Nafarroako Gobernua Gobierno de Navarra Lurralde Kohesiorako Departamentua Departamento de Cohesión Territorial</p>	<p>SERVICIO DE ESTUDIOS Y PROYECTOS</p> <p>Sección de proyectos</p>	<p>DIRECTORA DEL PROYECTO:</p> <p>D.ª María Carmen González Martínez</p>	<p>CONSULTOR:</p> <p>peYco</p>	<p>EL INGENIERO DE CAMINOS, C. Y P. AUTOR DEL PROYECTO:</p> <p>D. Fco. Javier Romera Durán</p>	<p>PROYECTO DE TRAZADO CONVERSIÓN DE LA CARRETERA N-121 EN VÍA 2+1 ENTRE EL P.K. 52+670 Y EL P.K. 68+440 (Tramo 5)</p> <p>REF. DEL PROYECTO:</p>	<p>ESCALA:</p> <p>1:1000 0 5 10 15 20m</p> <p>ORIGINAL EN DIN A3 GRÁFICA</p>	<p>DESIGNACIÓN DEL PLANO:</p> <p>PLANTA GENERAL SECTOR 2</p>	<p>NOMBRE FICHERO:</p> <p>2.3 Planta General.dwg</p> <p>FECHA:</p> <p>JUNIO 2024</p>	<p>Nº DE PLANO:</p> <p>2.3</p> <p>HOJA 6 DE 52</p>
---	---	--	--------------------------------	--	--	--	--	--	--

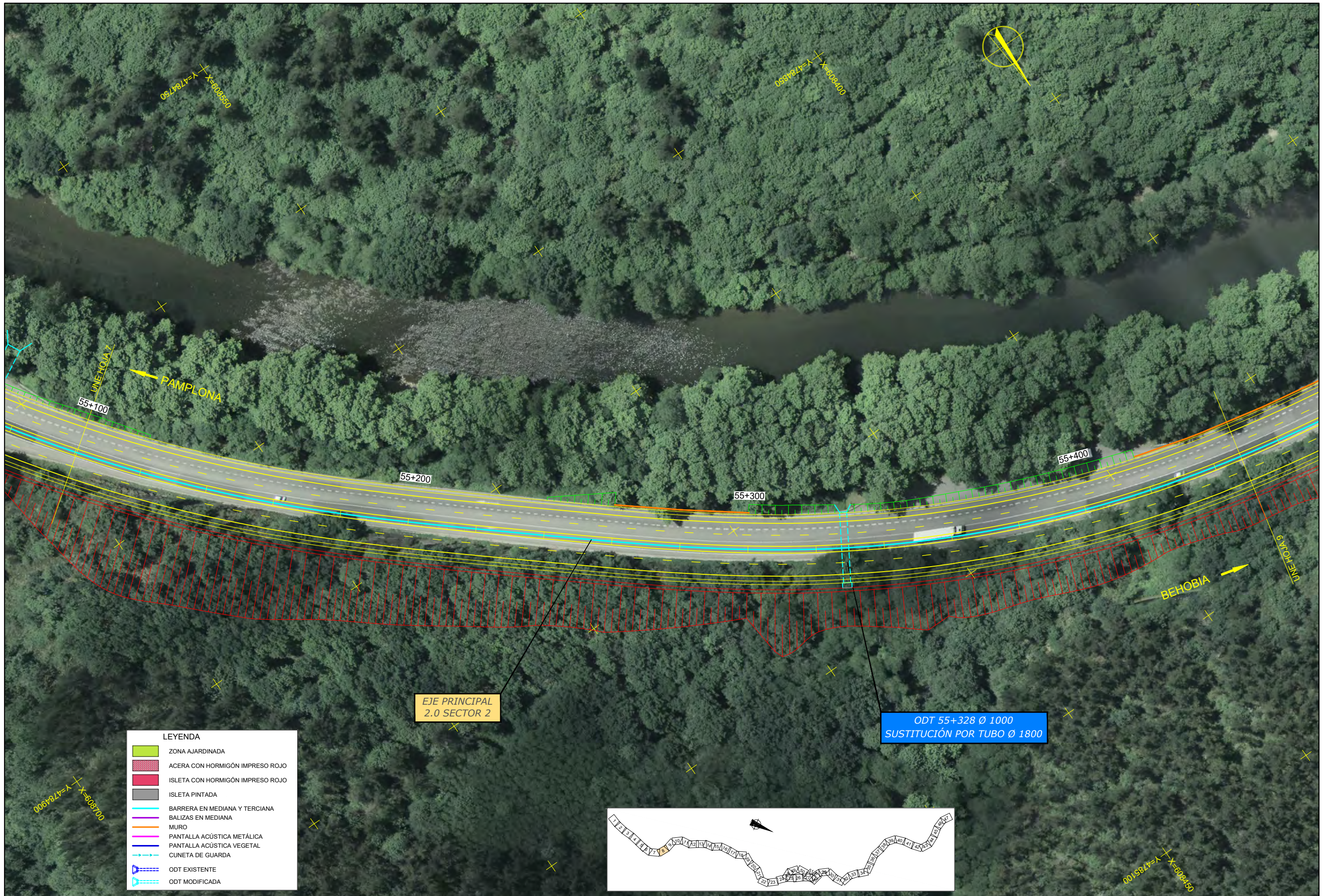


LEYENDA

	ZONA AJARDINADA
	ACERA CON HORMIGÓN IMPRESO ROJO
	ISLETA CON HORMIGÓN IMPRESO ROJO
	ISLETA PINTADA
	BARRERA EN MEDIANA Y TERCIANA
	BALIZAS EN MEDIANA
	MURO
	PANTALLA ACÚSTICA METÁLICA
	PANTALLA ACÚSTICA VEGETAL
	CUNETA DE GUARDA
	ODT EXISTENTE
	ODT MODIFICADA

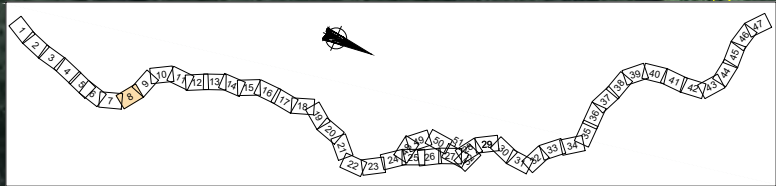


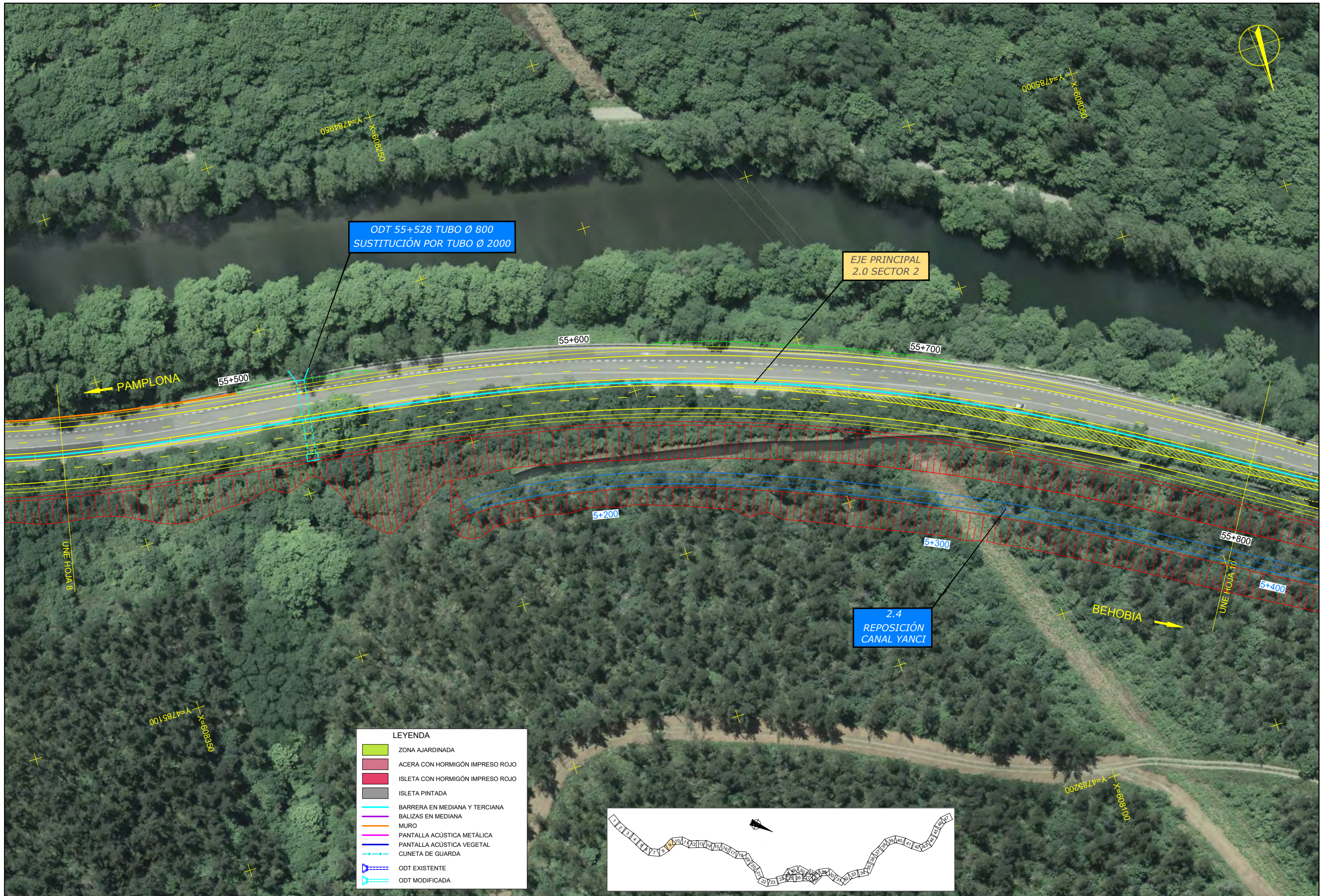
<p>Nafarroako Gobernua Gobierno de Navarra Lurralde Kohesiorako Departamentua Departamento de Cohesión Territorial</p>	<p>SERVICIO DE ESTUDIOS Y PROYECTOS</p> <p>Sección de proyectos</p>	<p>DIRECTORA DEL PROYECTO:</p> <p>D.ª María Carmen González Martínez</p>	<p>CONSULTOR:</p> <p>EL INGENIERO DE CAMINOS, C. Y P. AUTOR DEL PROYECTO:</p> <p>D. Fco. Javier Romera Durán</p>	<p>PROYECTO DE TRAZADO CONVERSIÓN DE LA CARRETERA N-121 EN VÍA 2+1 ENTRE EL P.K. 52+670 Y EL P.K. 68+440 (Tramo 5)</p> <p>REF. DEL PROYECTO:</p>	<p>ESCALA:</p> <p>1:1000 </p> <p>ORIGINAL EN DIN A3 GRÁFICA</p>	<p>DESIGNACIÓN DEL PLANO:</p> <p>PLANTA GENERAL SECTOR 2</p>	<p>NOMBRE FICHERO:</p> <p>2.3 Planta General.dwg</p> <p>FECHA:</p> <p>JUNIO 2024</p>	<p>Nº DE PLANO:</p> <p>2.3</p> <p>HOJA 7 DE 52</p>
---	---	--	--	--	---	--	--	--



LEYENDA

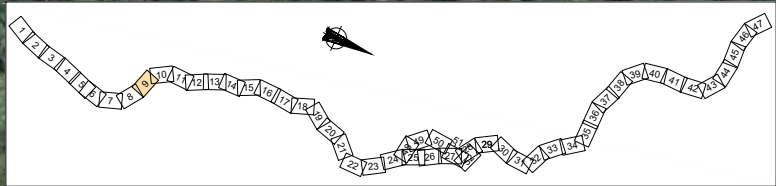
	ZONA AJARDINADA
	ACERA CON HORMIGÓN IMPRESO ROJO
	ISLETA CON HORMIGÓN IMPRESO ROJO
	ISLETA PINTADA
	BARRERA EN MEDIANA Y TERCIANA
	BALIZAS EN MEDIANA
	MURO
	PANTALLA ACÚSTICA METÁLICA
	PANTALLA ACÚSTICA VEGETAL
	CUNETA DE GUARDA
	ODT EXISTENTE
	ODT MODIFICADA



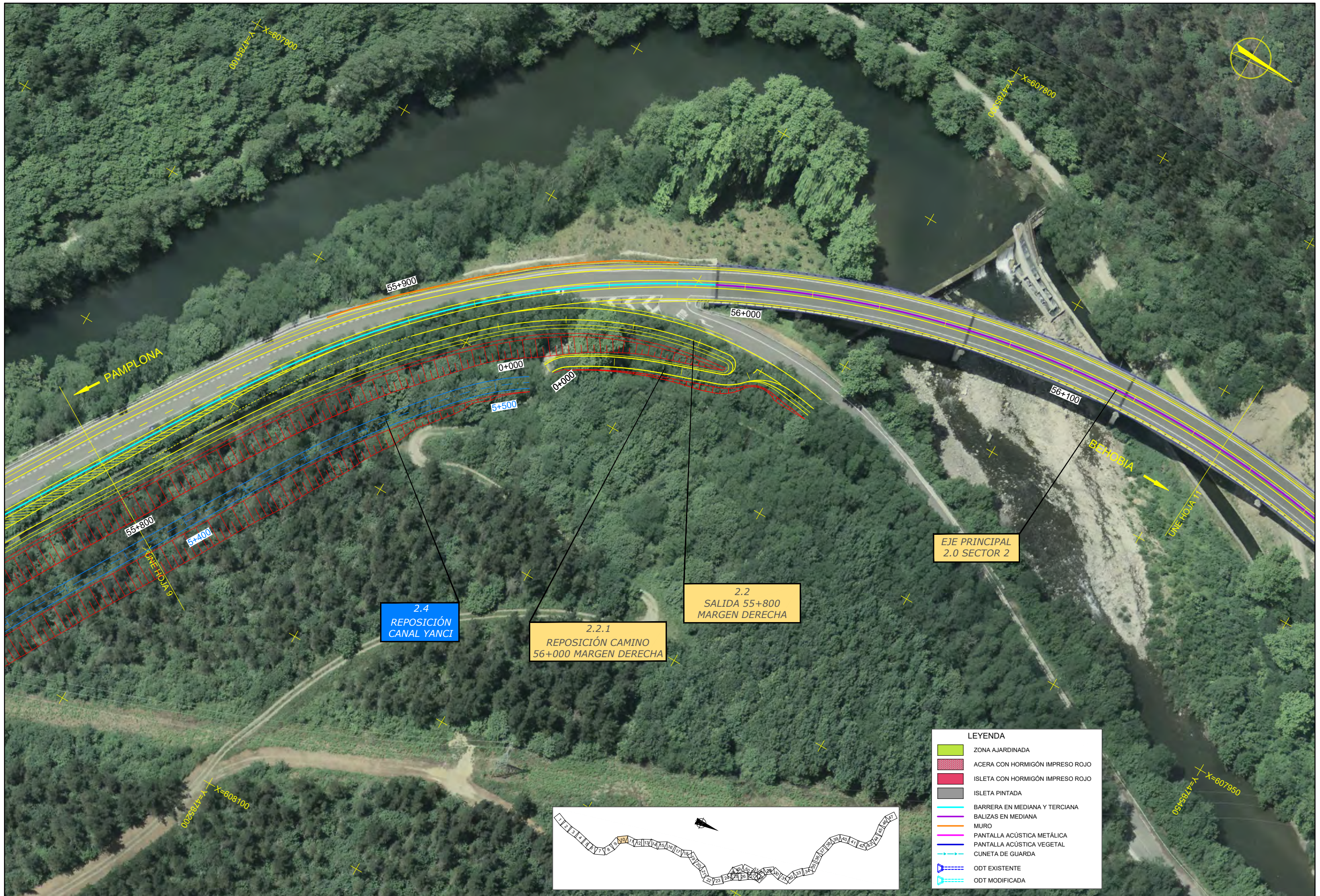


LEYENDA

	ZONA AJARDINADA
	ACERA CON HORMIGÓN IMPRESO ROJO
	ISLETA CON HORMIGÓN IMPRESO ROJO
	ISLETA PINTADA
	BARRERA EN MEDIANA Y TERCIANA
	BALIZAS EN MEDIANA
	MURO
	PANTALLA ACÚSTICA METÁLICA
	PANTALLA ACÚSTICA VEGETAL
	CUNETAS DE GUARDA
	ODT EXISTENTE
	ODT MODIFICADA





<p>Nafarroako Gobernua Gobierno de Navarra Lurralde Kohesiorako Departamentua Departamento de Cohesión Territorial</p>	<p>SERVICIO DE ESTUDIOS Y PROYECTOS</p> <p>Sección de proyectos</p>	<p>DIRECTORA DEL PROYECTO:</p> <p>D.ª María Carmen González Martínez</p>	<p>CONSULTOR:</p> <p>peYco</p>	<p>EL INGENIERO DE CAMINOS, C. Y P. AUTOR DEL PROYECTO:</p> <p>D. Fco. Javier Romera Durán</p>	<p>PROYECTO DE TRAZADO CONVERSIÓN DE LA CARRETERA N-121 EN VÍA 2+1 ENTRE EL P.K. 52+670 Y EL P.K. 68+440 (Tramo 5)</p> <p>REF. DEL PROYECTO:</p>	<p>ESCALA:</p> <p>1:1000 </p> <p>ORIGINAL EN DIN A3 GRÁFICA</p>	<p>DESIGNACIÓN DEL PLANO:</p> <p>PLANTA GENERAL SECTOR 2</p>	<p>NOMBRE FICHERO:</p> <p>2.3 Planta General.dwg</p> <p>FECHA:</p> <p>JUNIO 2024</p>	<p>Nº DE PLANO:</p> <p>2.3</p> <p>HOJA 9 DE 52</p>
---	---	--	--------------------------------	--	--	---	--	--	--



LEYENDA


	ZONA AJARDINADA
	ACERA CON HORMIGÓN IMPRESO ROJO
	ISLETA CON HORMIGÓN IMPRESO ROJO
	ISLETA PINTADA
	BARRERA EN MEDIANA Y TERCIANA
	BALIZAS EN MEDIANA
	MURO
	PANTALLA ACÚSTICA METÁLICA
	PANTALLA ACÚSTICA VEGETAL
	CUNETA DE GUARDA
	ODT EXISTENTE
	ODT MODIFICADA



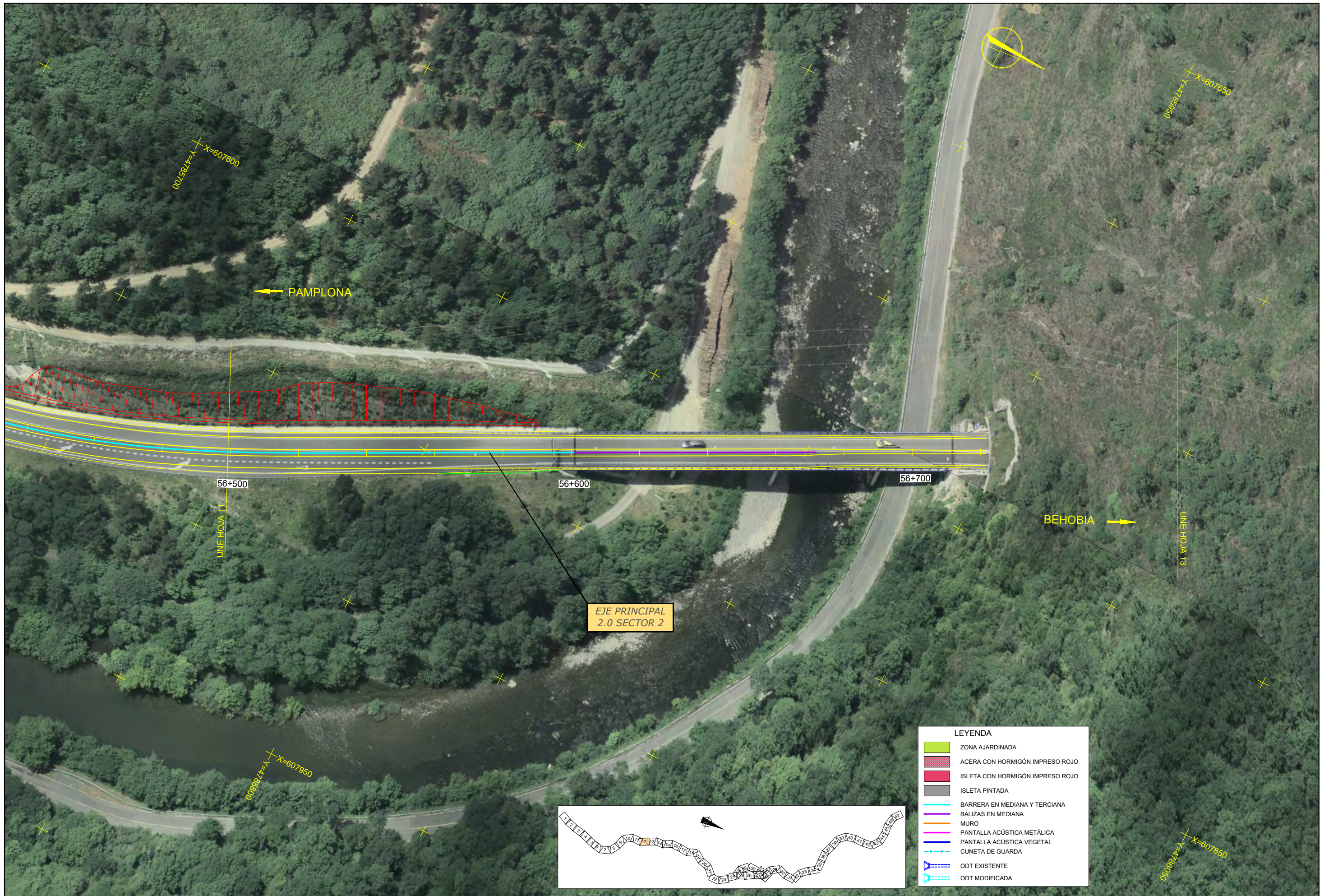


**EJE PRINCIPAL
2.0 SECTOR 2**

LEYENDA	
	ZONA AJARDINADA
	ACERA CON HORMIGÓN IMPRESO ROJO
	ISLETA CON HORMIGÓN IMPRESO ROJO
	ISLETA PINTADA
	BARRERA EN MEDIANA Y TERCIANA
	BALIZAS EN MEDIANA
	MURO
	PANTALLA ACÚSTICA METÁLICA
	PANTALLA ACÚSTICA VEGETAL
	CUNETA DE GUARDA
	ODT EXISTENTE
	ODT MODIFICADA




<p>Nafarroako Gobernua Gobierno de Navarra Lurralde Kohesiorako Departamentua Departamento de Cohesión Territorial</p>	<p>SERVICIO DE ESTUDIOS Y PROYECTOS</p> <p>Sección de proyectos</p>	<p>DIRECTORA DEL PROYECTO:</p> <p></p> <p>D.ª María Carmen González Martínez</p>	<p>CONSULTOR:</p> <p></p> <p>EL INGENIERO DE CAMINOS, C. Y P. AUTOR DEL PROYECTO:</p> <p>D. Fco. Javier Romera Durán</p>	<p>PROYECTO DE TRAZADO</p> <p>CONVERSIÓN DE LA CARRETERA N-121 EN VÍA 2+1 ENTRE EL P.K. 52+670 Y EL P.K. 68+440 (Tramo 5)</p> <p>REF. DEL PROYECTO:</p>	<p>ESCALA:</p> <p>1:1000 </p> <p>ORIGINAL EN DIN A3 GRÁFICA</p>	<p>DESIGNACIÓN DEL PLANO:</p> <p>PLANTA GENERAL SECTOR 2</p>	<p>NOMBRE FICHERO:</p> <p>2.3 Planta General.dwg</p> <p>FECHA:</p> <p>JUNIO 2024</p>	<p>Nº DE PLANO:</p> <p>2.3</p> <p>HOJA 11 DE 52</p>
---	---	--	--	---	---	--	--	---



LEYENDA


	ZONA AJARDINADA
	ACERA CON HORMIGÓN IMPRESO ROJO
	ISLETA CON HORMIGÓN IMPRESO ROJO
	ISLETA PINTADA
	BARRERA EN MEDIANA Y TERCIANA
	BALIZAS EN MEDIANA
	MURO
	PANTALLA ACÚSTICA METÁLICA
	PANTALLA ACÚSTICA VEGETAL
	CUNETA DE GUARDA
	ODT EXISTENTE
	ODT MODIFICADA



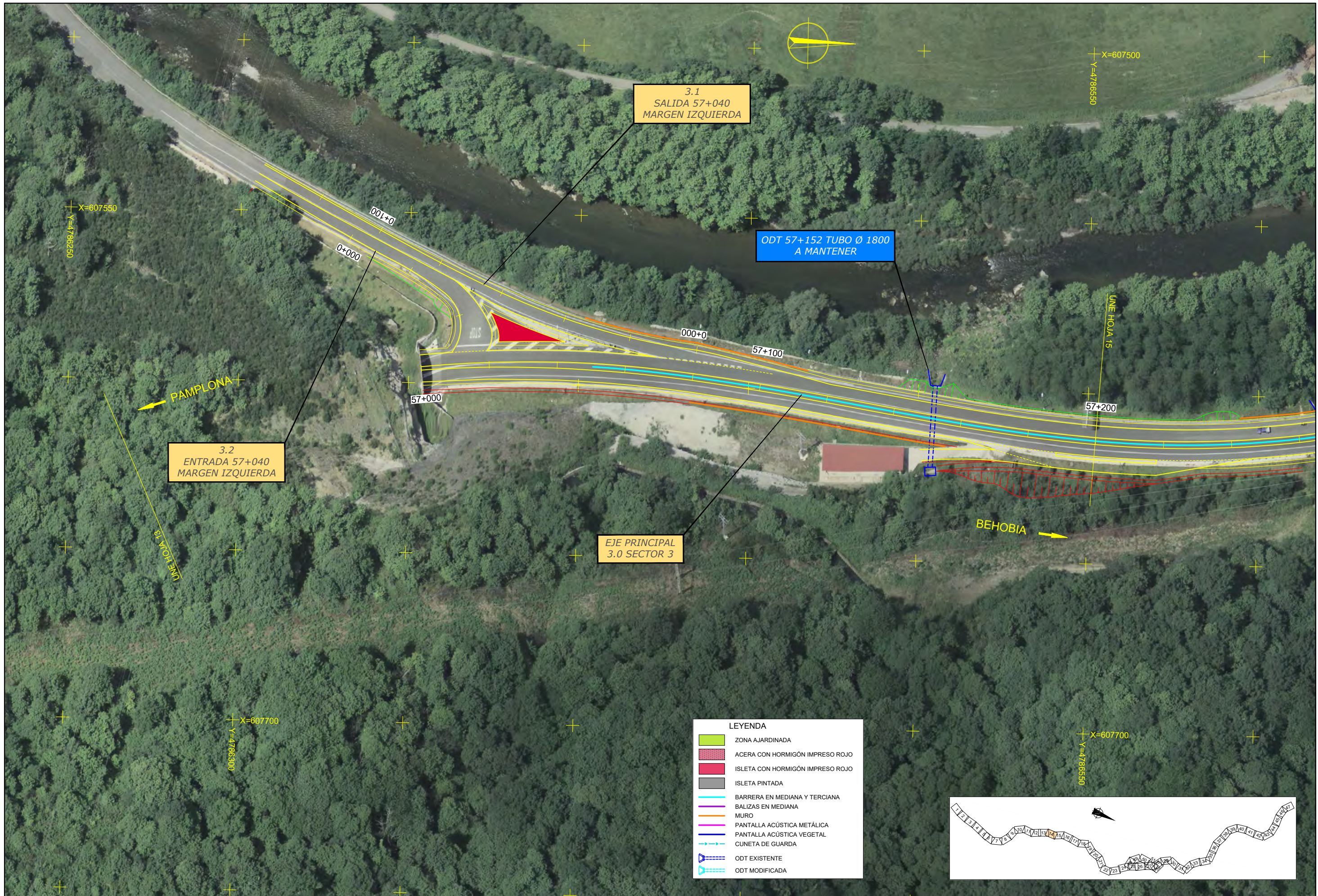


LEYENDA

	ZONA AJARDINADA
	ACERA CON HORMIGÓN IMPRESO ROJO
	ISLETA CON HORMIGÓN IMPRESO ROJO
	ISLETA PINTADA
	BARRERA EN MEDIANA Y TERCIANA
	BALIZAS EN MEDIANA
	MURO
	PANTALLA ACÚSTICA METÁLICA
	PANTALLA ACÚSTICA VEGETAL
	CUNETA DE GUARDA
	ODT EXISTENTE
	ODT MODIFICADA




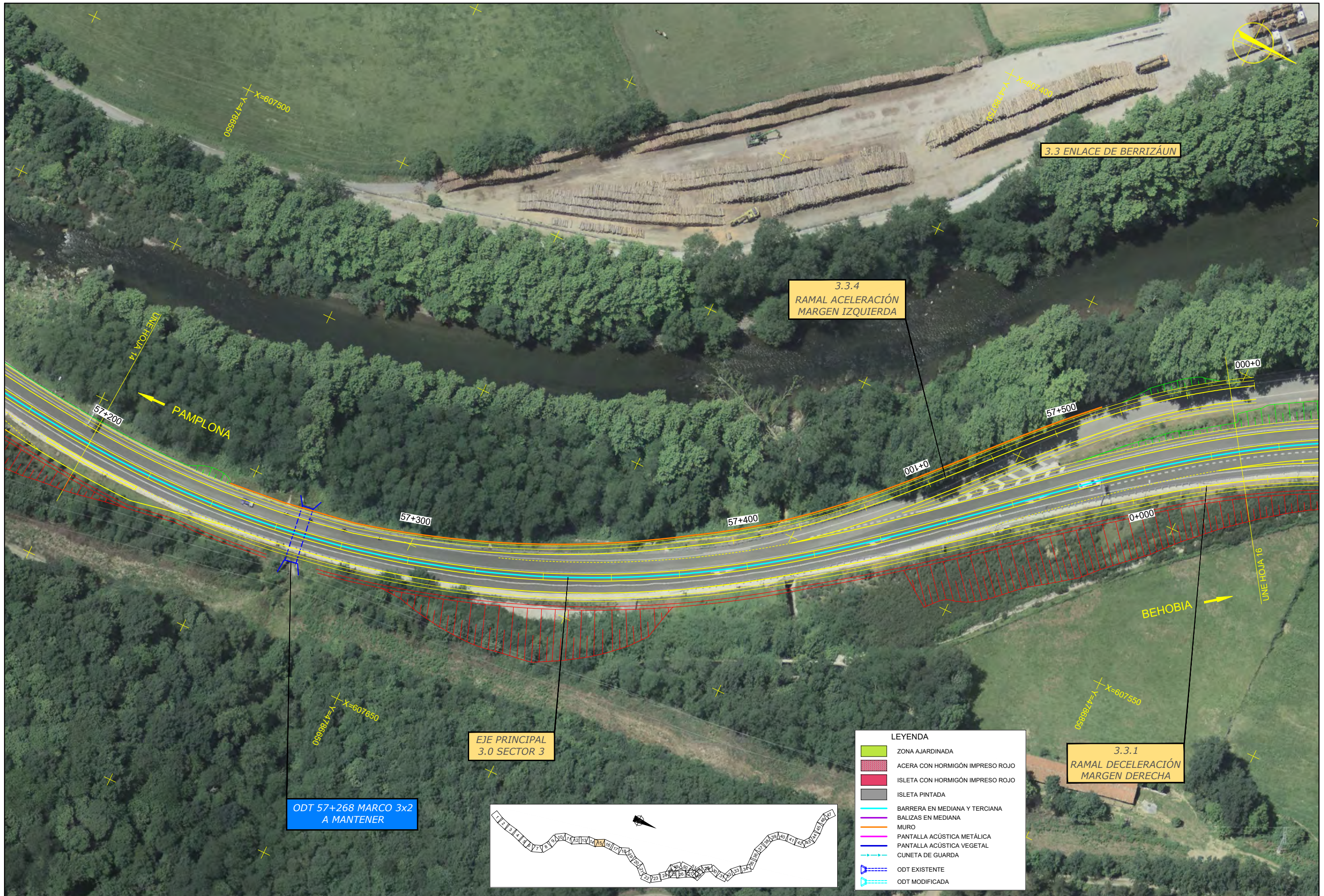
<p>Nafarroako Gobernua Gobierno de Navarra Lurralde Kohesiorako Departamentua Departamento de Cohesión Territorial</p>	<p>SERVICIO DE ESTUDIOS Y PROYECTOS</p> <p>Sección de proyectos</p>	<p>DIRECTORA DEL PROYECTO:</p> <p>D.ª María Carmen González Martínez</p>	<p>CONSULTOR:</p> <p>peYco</p>	<p>EL INGENIERO DE CAMINOS, C. Y P. AUTOR DEL PROYECTO:</p> <p>D. Fco. Javier Romera Durán</p>	<p>PROYECTO DE TRAZADO</p> <p>CONVERSIÓN DE LA CARRETERA N-121 EN VÍA 2+1 ENTRE EL P.K. 52+670 Y EL P.K. 68+440 (Tramo 5)</p> <p>REF. DEL PROYECTO:</p>	<p>ESCALA:</p> <p>1:1000</p> <p>ORIGINAL EN DIN A3 GRÁFICA</p>	<p>DESIGNACIÓN DEL PLANO:</p> <p>PLANTA GENERAL SECTOR 2</p>	<p>NOMBRE FICHERO:</p> <p>2.3 Planta General.dwg</p> <p>FECHA:</p> <p>JUNIO 2024</p>	<p>Nº DE PLANO:</p> <p>2.3</p> <p>HOJA 13 DE 52</p>
---	---	--	--------------------------------	--	---	--	--	--	---



LEYENDA

	ZONA AJARDINADA
	ACERA CON HORMIGÓN IMPRESO ROJO
	ISLETA CON HORMIGÓN IMPRESO ROJO
	ISLETA PINTADA
	BARRERA EN MEDIANA Y TERCIANA
	BALIZAS EN MEDIANA
	MURO
	PANTALLA ACÚSTICA METÁLICA
	PANTALLA ACÚSTICA VEGETAL
	CUNETA DE GUARDA
	ODT EXISTENTE
	ODT MODIFICADA





ODT 57+268 MARCO 3x2
A MANTENER

EJE PRINCIPAL
3.0 SECTOR 3


3.3.4
RAMAL ACCELERACIÓN
MARGEN IZQUIERDA

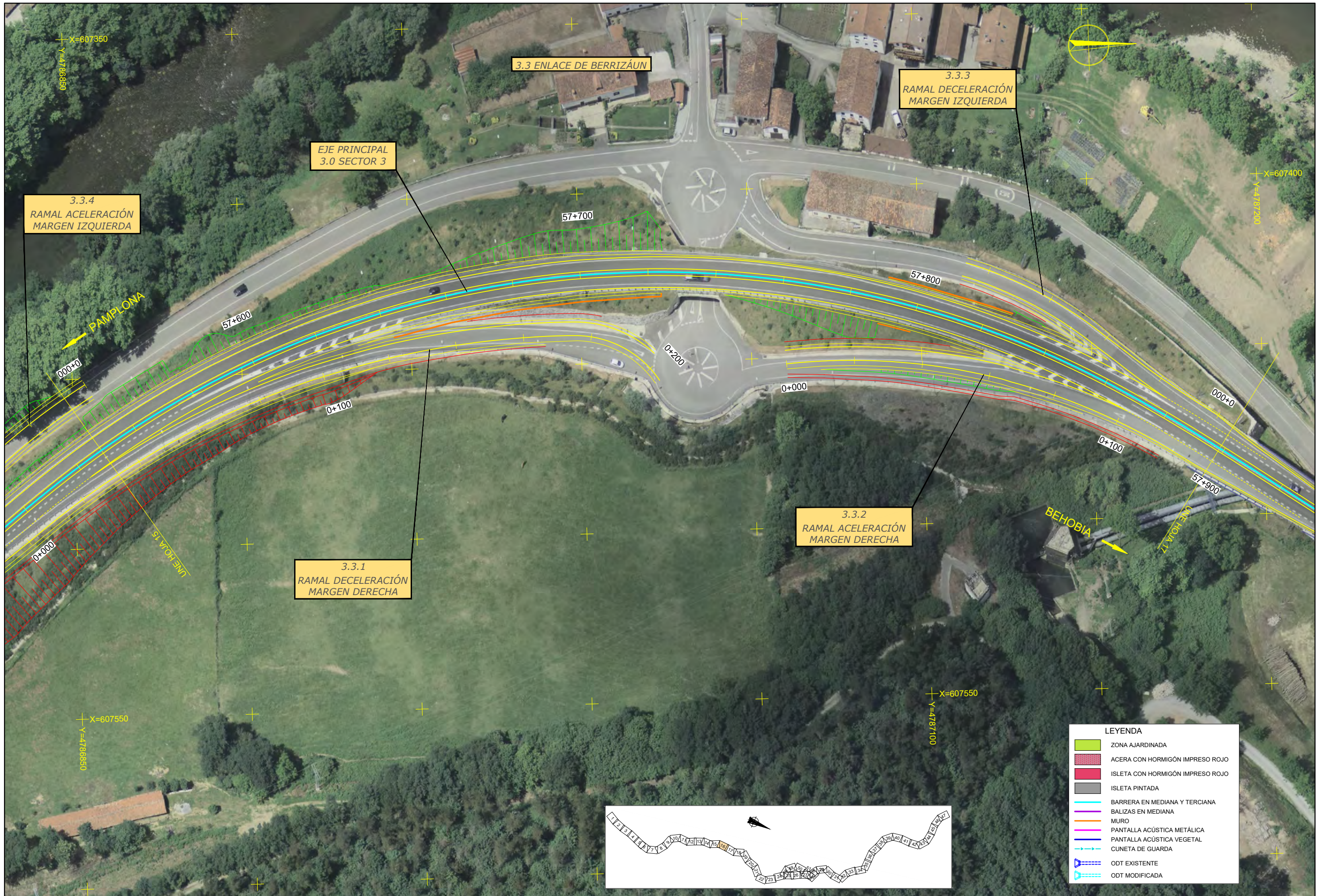
3.3 ENLACE DE BERRIZÁUN

3.3.1
RAMAL DECELERACIÓN
MARGEN DERECHA

LEYENDA

- ZONA AJARDINADA
- ACERA CON HORMIGÓN IMPRESO ROJO
- ISLETA CON HORMIGÓN IMPRESO ROJO
- ISLETA PINTADA
- BARRERA EN MEDIANA Y TERCIANA
- BALIZAS EN MEDIANA
- MURO
- PANTALLA ACÚSTICA METÁLICA
- PANTALLA ACÚSTICA VEGETAL
- CUNETA DE GUARDA
- ODT EXISTENTE
- ODT MODIFICADA




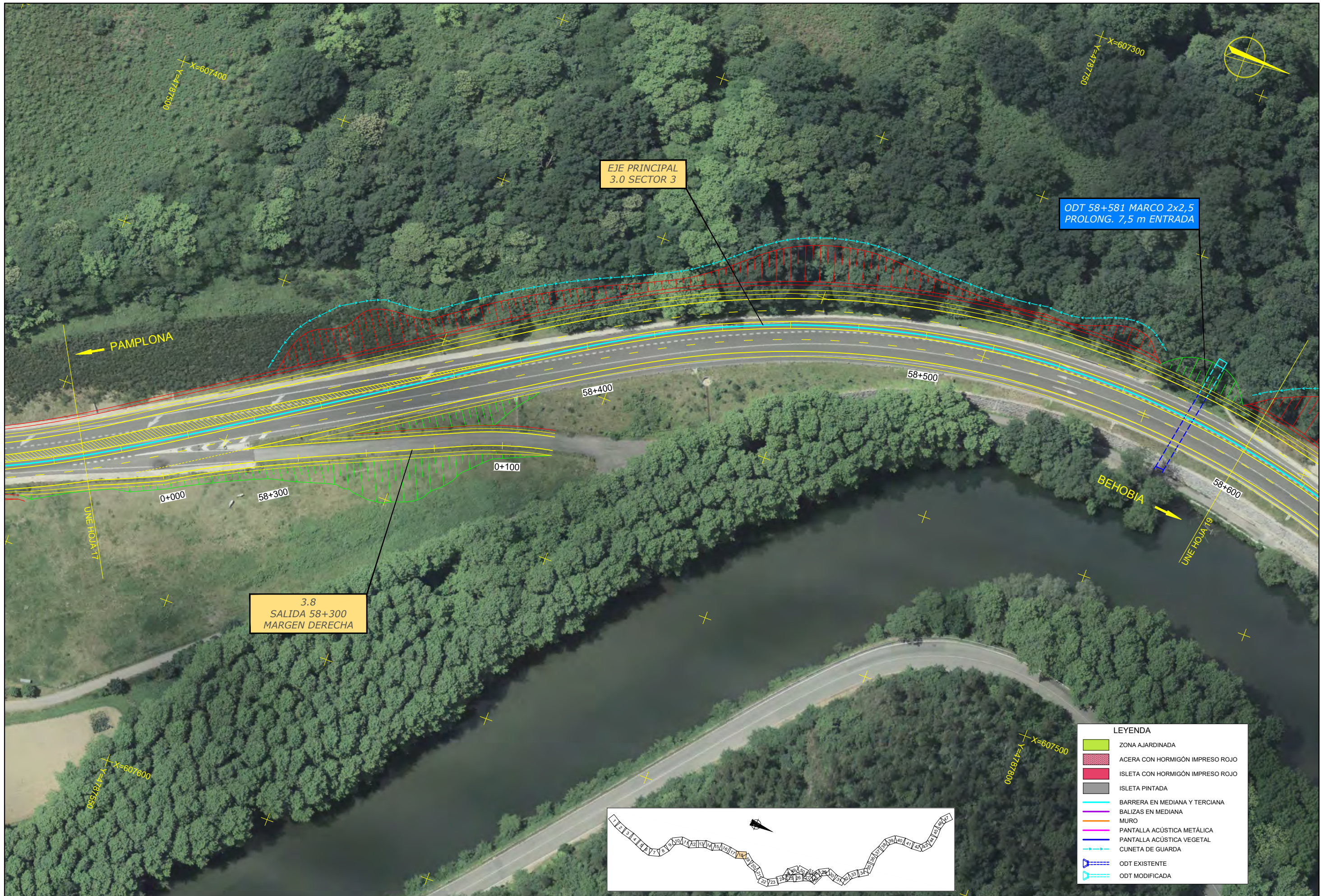


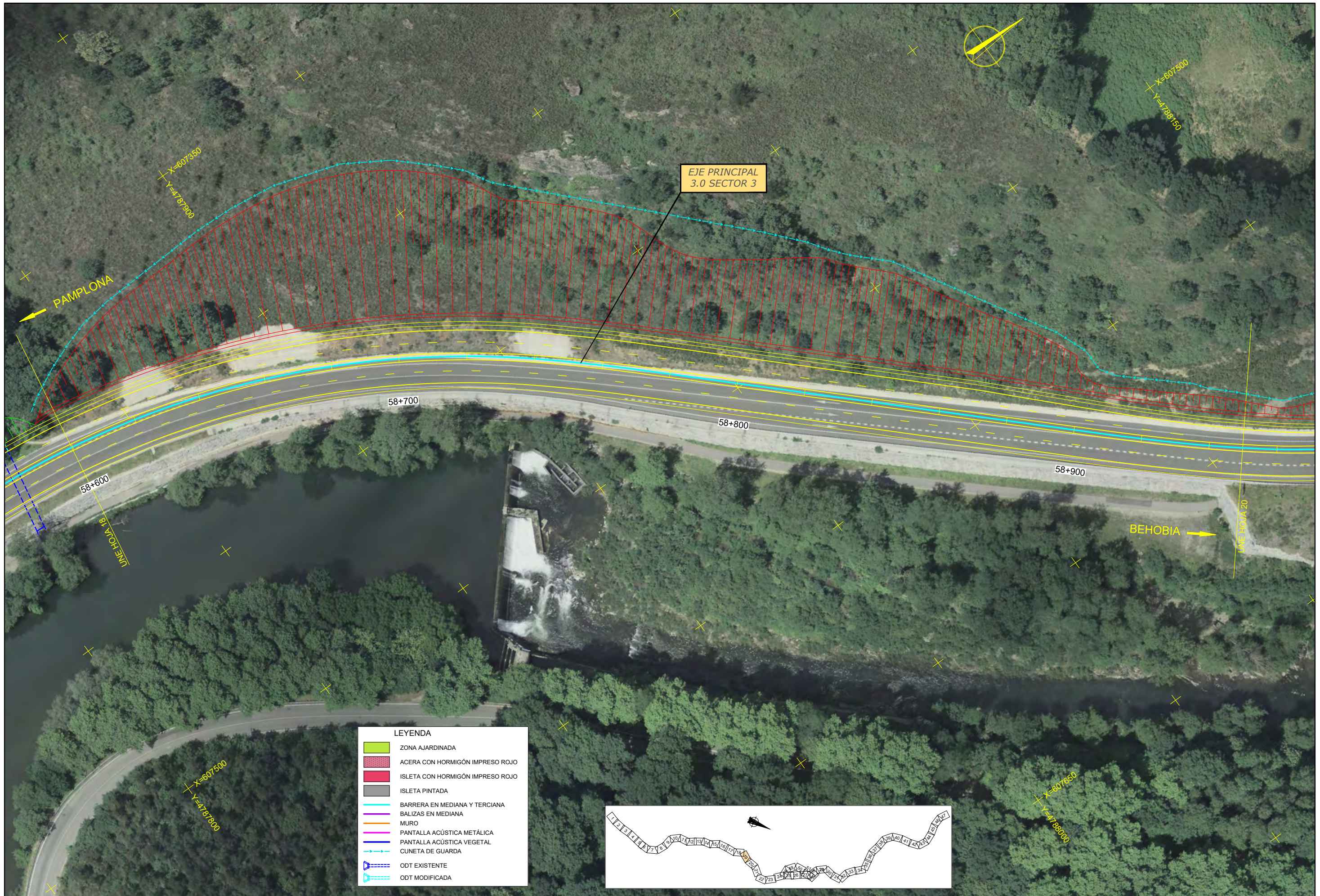


LEYENDA

	ZONA AJARDINADA
	ACERA CON HORMIGÓN IMPRESO ROJO
	ISLETA CON HORMIGÓN IMPRESO ROJO
	ISLETA PINTADA
	BARRERA EN MEDIANA Y TERCIANA
	BALIZAS EN MEDIANA
	MURO
	PANTALLA ACÚSTICA METÁLICA
	PANTALLA ACÚSTICA VEGETAL
	CUNETA DE GUARDA
	ODT EXISTENTE
	ODT MODIFICADA






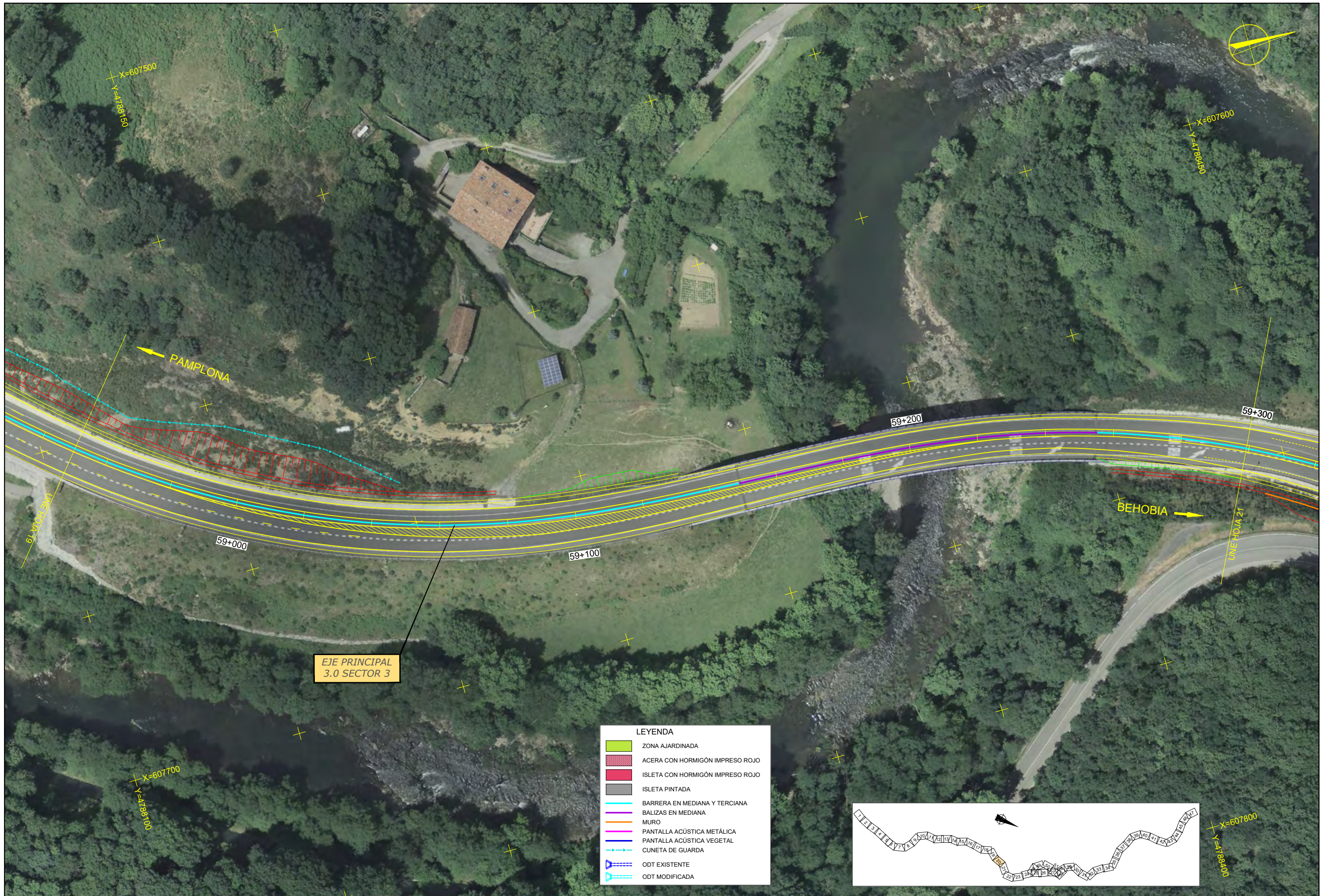


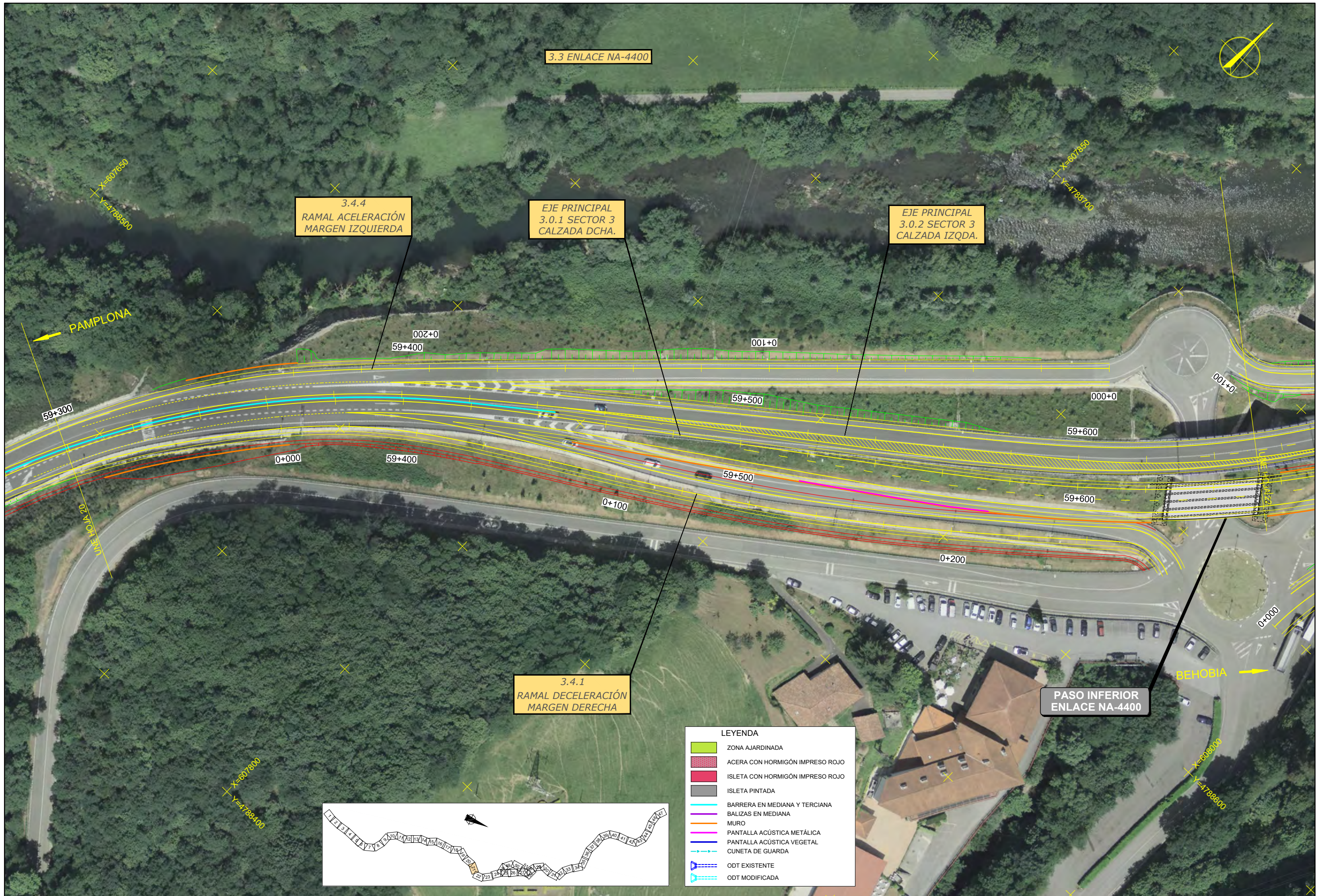
LEYENDA

	ZONA AJARDINADA
	ACERA CON HORMIGÓN IMPRESO ROJO
	ISLETA CON HORMIGÓN IMPRESO ROJO
	ISLETA PINTADA
	BARRERA EN MEDIANA Y TERCIANA
	BALIZAS EN MEDIANA
	MURO
	PANTALLA ACÚSTICA METÁLICA
	PANTALLA ACÚSTICA VEGETAL
	CUNETA DE GUARDA
	ODT EXISTENTE
	ODT MODIFICADA



<p>Nafarroako Gobernua Gobierno de Navarra Lurralde Kohesiorako Departamentua Departamento de Cohesión Territorial</p>	<p>SERVICIO DE ESTUDIOS Y PROYECTOS</p>	<p>DIRECTORA DEL PROYECTO:</p> <p>D.ª María Carmen González Martínez</p>	<p>CONSULTOR:</p>	<p>EL INGENIERO DE CAMINOS, C. Y P. AUTOR DEL PROYECTO:</p> <p>D. Fco. Javier Romera Durán</p>	<p>PROYECTO DE TRAZADO CONVERSIÓN DE LA CARRETERA N-121 EN VÍA 2+1 ENTRE EL P.K. 52+670 Y EL P.K. 68+440 (Tramo 5)</p>	<p>ESCALA:</p> <p>1:1000 </p> <p>ORIGINAL EN DIN A3 GRÁFICA</p>	<p>DESIGNACIÓN DEL PLANO:</p> <p>PLANTA GENERAL SECTOR 3</p>	<p>NOMBRE FICHERO:</p> <p>2.3 Planta General.dwg</p>	<p>Nº DE PLANO:</p> <p>2.3</p>
	<p>Sección de proyectos</p>	<p>REF. DEL PROYECTO:</p>	<p>FECHA:</p> <p>JUNIO 2024</p>	<p>HOJA 19 DE 52</p>					





3.4.4
RAMAL ACCELERACIÓN
MARGEN IZQUIERDA

EJE PRINCIPAL
3.0.1 SECTOR 3
CALZADA DCHA.

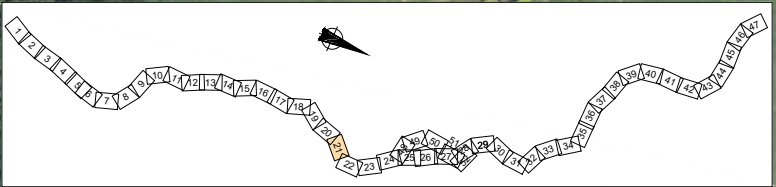
EJE PRINCIPAL
3.0.2 SECTOR 3
CALZADA IZQDA.

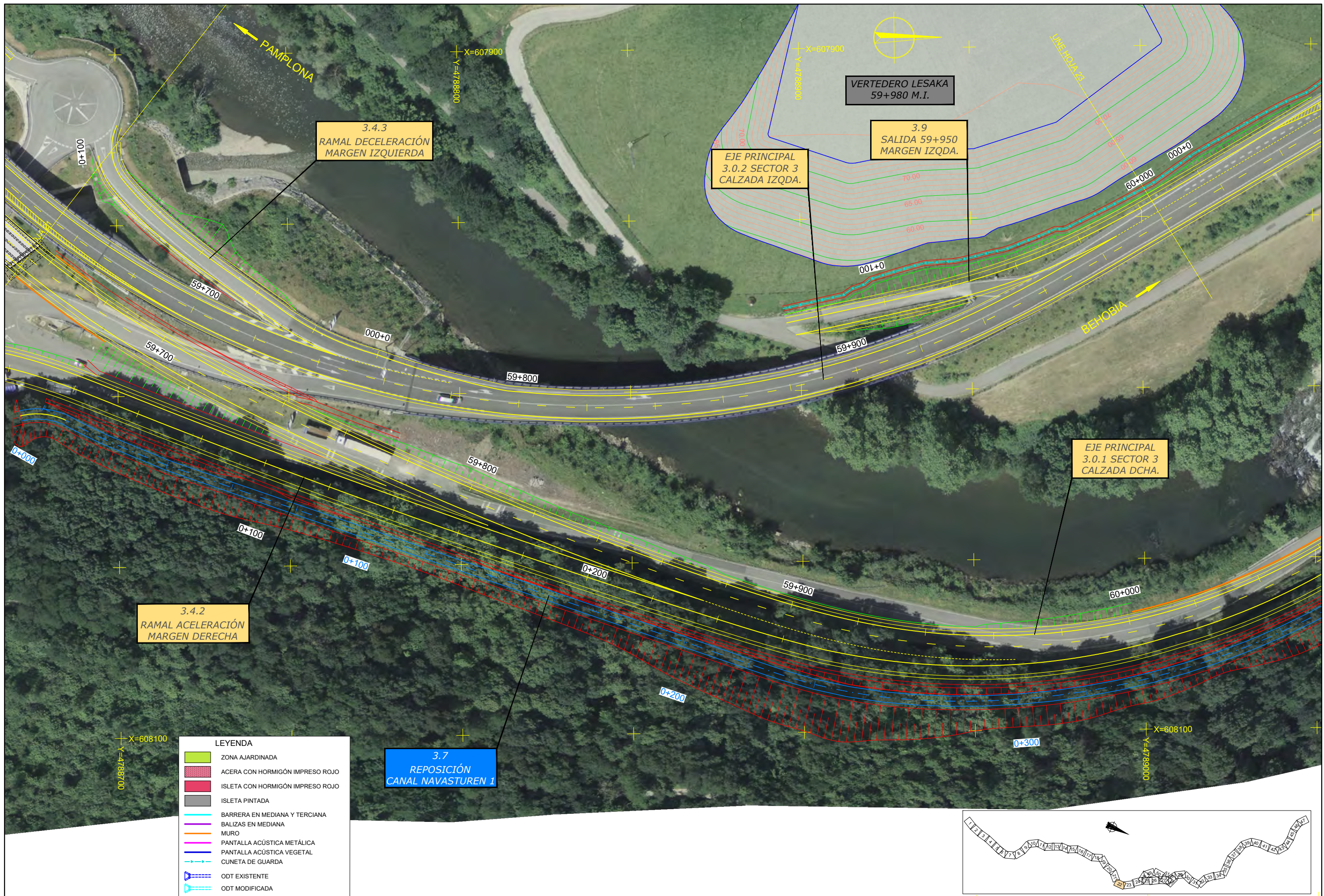
3.4.1
RAMAL DECELERACIÓN
MARGEN DERECHA

PASO INFERIOR
ENLACE NA-4400

LEYENDA

	ZONA AJARDINADA
	ACERA CON HORMIGÓN IMPRESO ROJO
	ISLETA CON HORMIGÓN IMPRESO ROJO
	ISLETA PINTADA
	BARRERA EN MEDIANA Y TERCIANA
	BALIZAS EN MEDIANA
	MURO
	PANTALLA ACÚSTICA METÁLICA
	PANTALLA ACÚSTICA VEGETAL
	CUNETA DE GUARDA
	ODT EXISTENTE
	ODT MODIFICADA





3.4.2
RAMAL ACCELERACIÓN
MARGEN DERECHA

3.4.3
RAMAL DECELERACIÓN
MARGEN IZQUIERDA

EJE PRINCIPAL
3.0.2 SECTOR 3
CALZADA IZQDA.


3.9
SALIDA 59+950
MARGEN IZQDA.

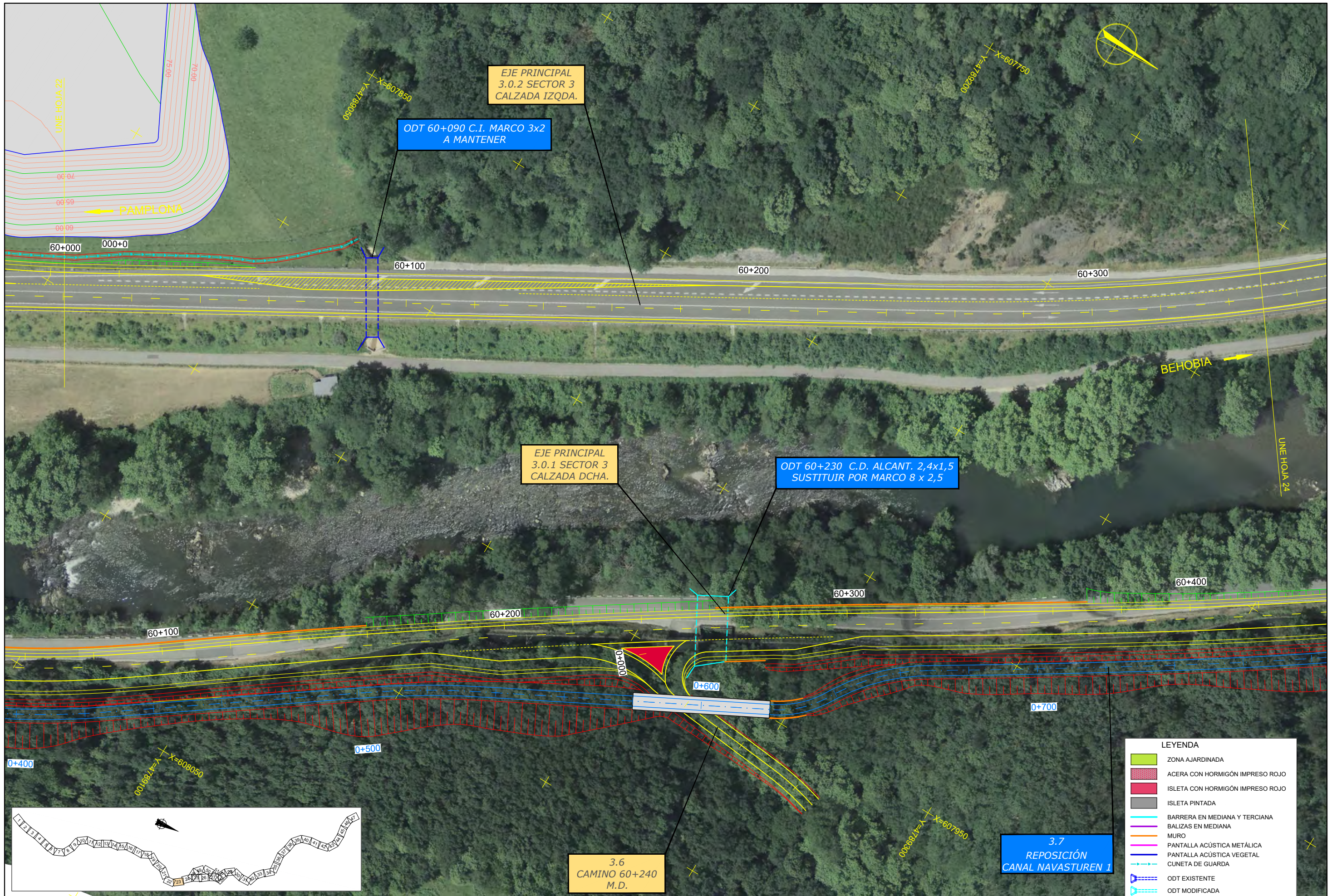
EJE PRINCIPAL
3.0.1 SECTOR 3
CALZADA DCHA.

3.7
REPOSICIÓN
CANAL NAVASTUREN 1

LEYENDA

	ZONA AJARDINADA
	ACERA CON HORMIGÓN IMPRESO ROJO
	ISLETA CON HORMIGÓN IMPRESO ROJO
	ISLETA PINTADA
	BARRERA EN MEDIANA Y TERCIANA
	BALIZAS EN MEDIANA
	MURO
	PANTALLA ACÚSTICA METÁLICA
	PANTALLA ACÚSTICA VEGETAL
	CUNETA DE GUARDA
	ODT EXISTENTE
	ODT MODIFICADA

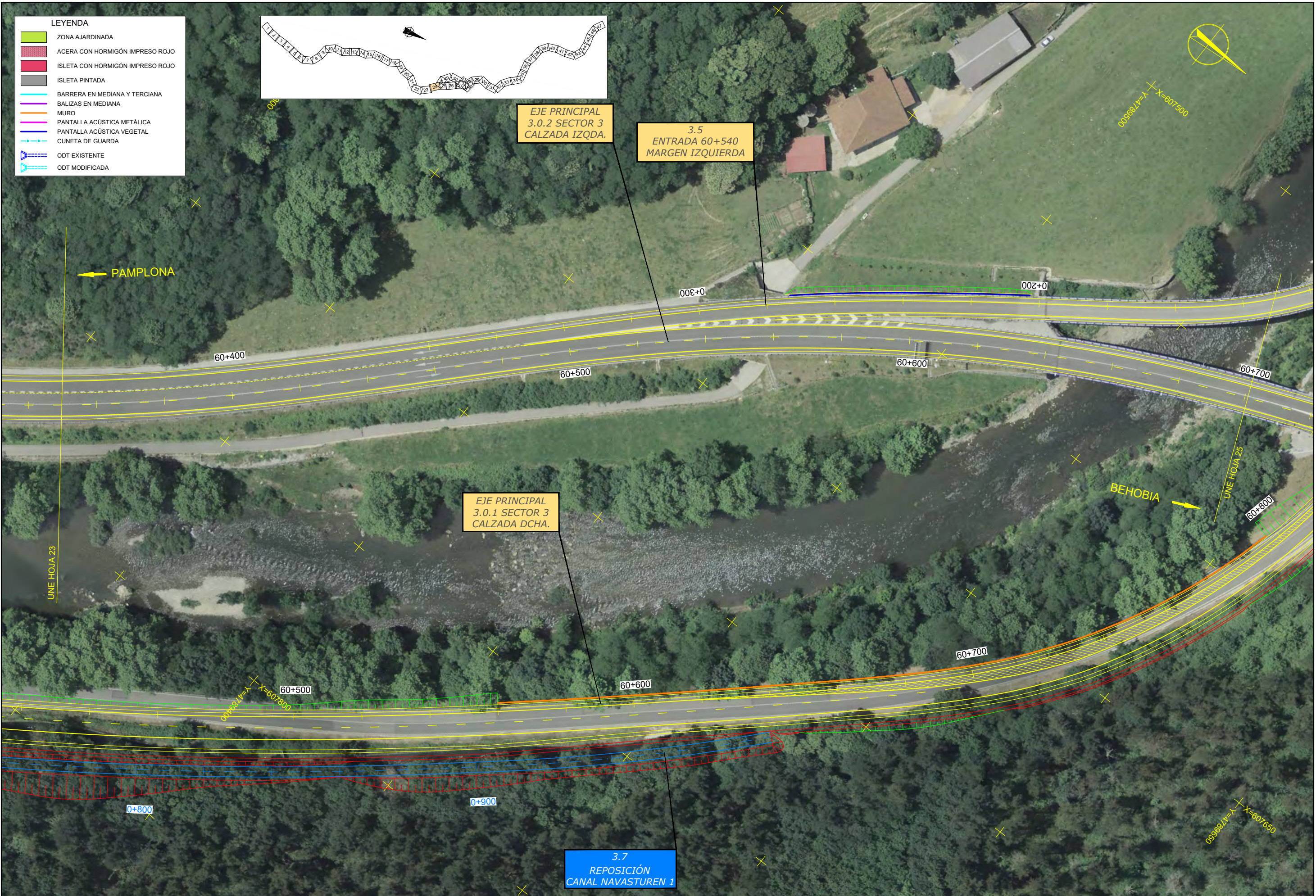
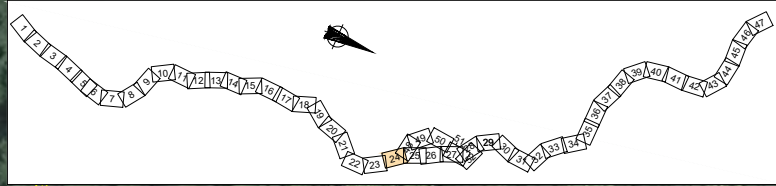


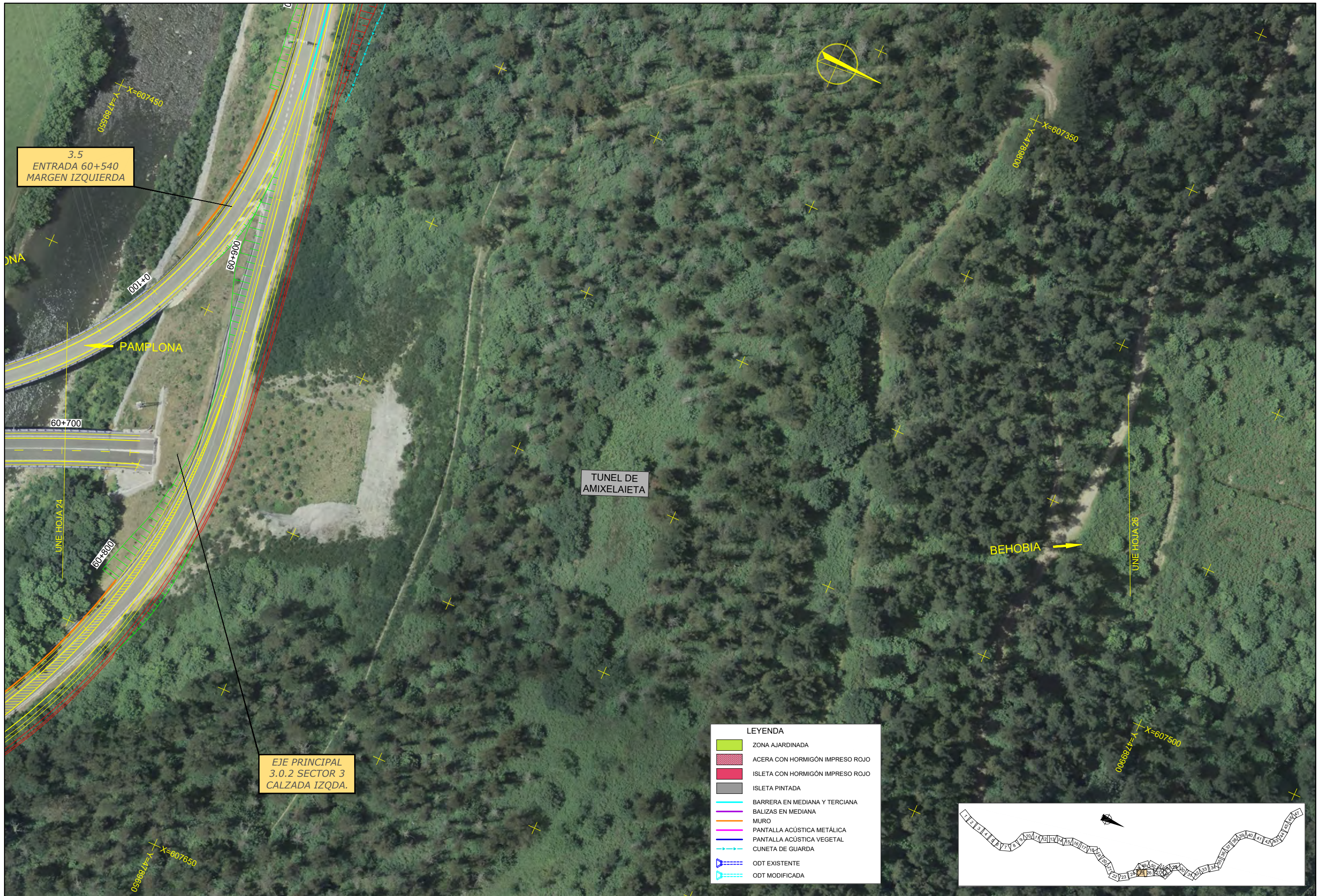


LEYENDA	
	ZONA AJARDINADA
	ACERA CON HORMIGÓN IMPRESO ROJO
	ISLETA CON HORMIGÓN IMPRESO ROJO
	ISLETA PINTADA
	BARRERA EN MEDIANA Y TERCIANA
	BALIZAS EN MEDIANA
	MURO
	PANTALLA ACÚSTICA METÁLICA
	PANTALLA ACÚSTICA VEGETAL
	CUNETA DE GUARDA
	ODT EXISTENTE
	ODT MODIFICADA

LEYENDA


	ZONA AJARDINADA
	ACERA CON HORMIGÓN IMPRESO ROJO
	ISLETA CON HORMIGÓN IMPRESO ROJO
	ISLETA PINTADA
	BARRERA EN MEDIANA Y TERCIANA
	BALIZAS EN MEDIANA
	MURO
	PANTALLA ACÚSTICA METÁLICA
	PANTALLA ACÚSTICA VEGETAL
	CUNETETA DE GUARDA
	ODT EXISTENTE
	ODT MODIFICADA





LEYENDA

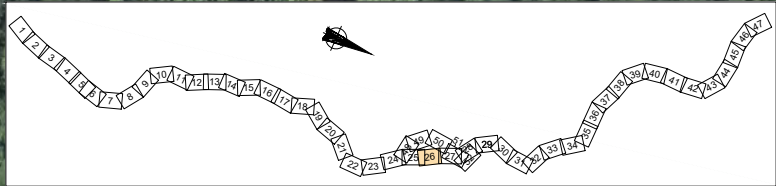
	ZONA AJARDINADA
	ACERA CON HORMIGÓN IMPRESO ROJO
	ISLETA CON HORMIGÓN IMPRESO ROJO
	ISLETA PINTADA
	BARRERA EN MEDIANA Y TERCIANA
	BALIZAS EN MEDIANA
	MURO
	PANTALLA ACÚSTICA METÁLICA
	PANTALLA ACÚSTICA VEGETAL
	CUNETA DE GUARDA
	ODT EXISTENTE
	ODT MODIFICADA



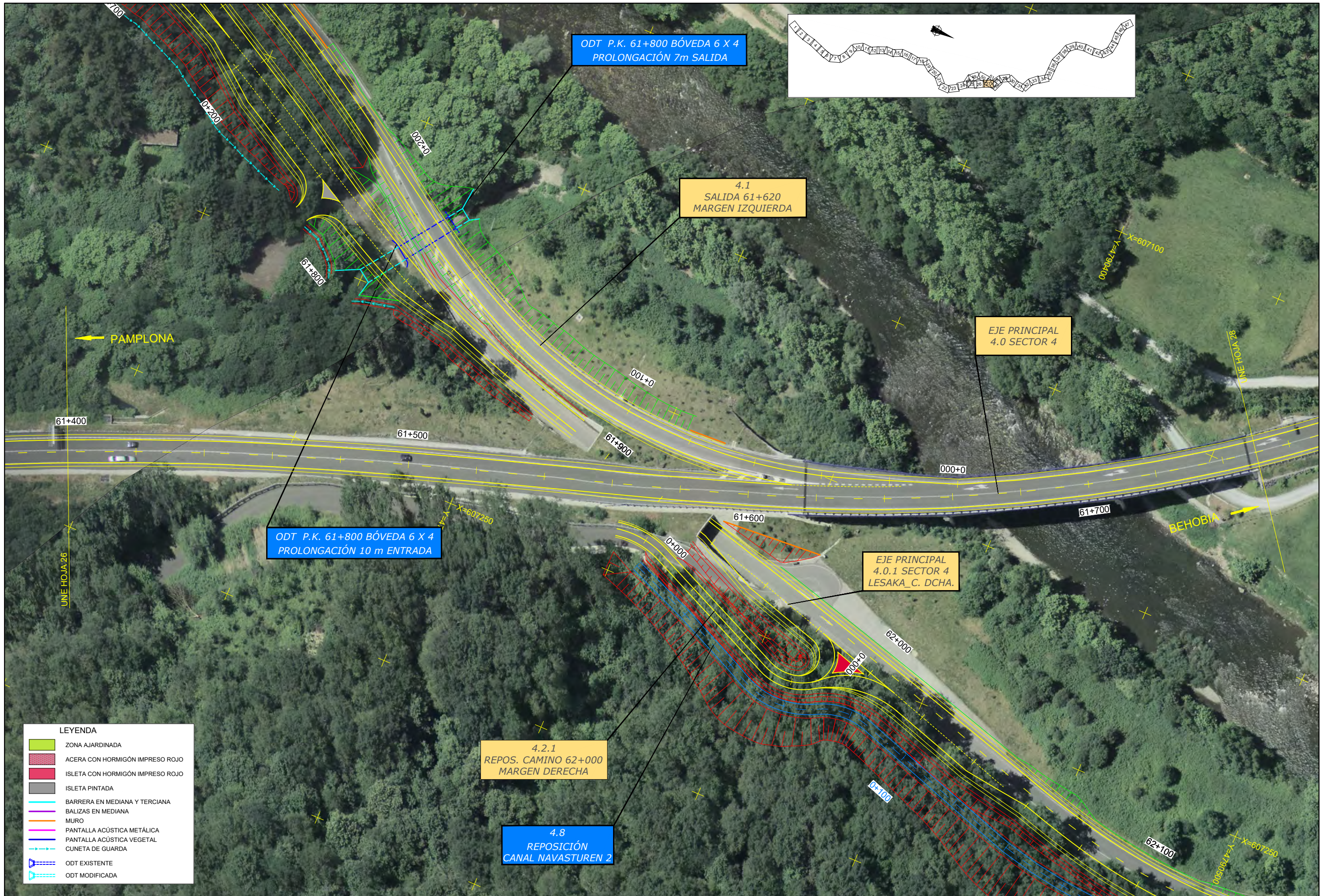


LEYENDA

	ZONA AJARDINADA
	ACERA CON HORMIGÓN IMPRESO ROJO
	ISLETA CON HORMIGÓN IMPRESO ROJO
	ISLETA PINTADA
	BARRERA EN MEDIANA Y TERCIANA
	BALIZAS EN MEDIANA
	MURO
	PANTALLA ACÚSTICA METÁLICA
	PANTALLA ACÚSTICA VEGETAL
	CUNETA DE GUARDA
	ODT EXISTENTE
	ODT MODIFICADA



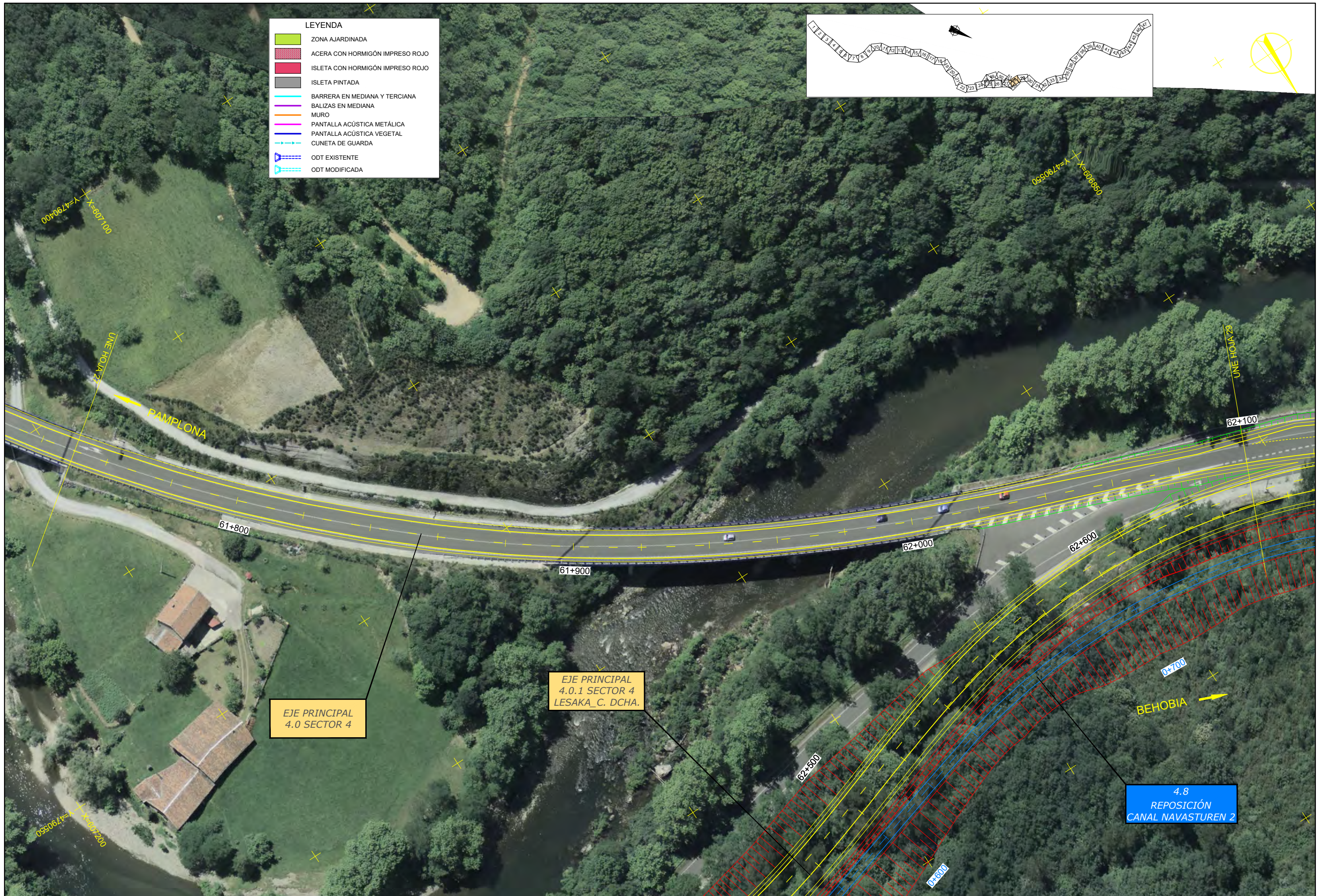
<p>Nafarroako Gobernua Gobierno de Navarra Lurralde Kohesiorako Departamentua Departamento de Cohesión Territorial</p>	<p>SERVICIO DE ESTUDIOS Y PROYECTOS</p>	<p>DIRECTORA DEL PROYECTO:</p> <p>D.ª María Carmen González Martínez</p>	<p>CONSULTOR:</p>	<p>EL INGENIERO DE CAMINOS, C. Y P. AUTOR DEL PROYECTO:</p> <p>D. Fco. Javier Romera Durán</p>	<p>PROYECTO DE TRAZADO CONVERSIÓN DE LA CARRETERA N-121 EN VÍA 2+1 ENTRE EL P.K. 52+670 Y EL P.K. 68+440 (Tramo 5)</p>	<p>ESCALA:</p> <p>1:1000 </p>	<p>DESIGNACIÓN DEL PLANO:</p> <p>PLANTA GENERAL SECTOR 4</p>	<p>NOMBRE FICHERO:</p> <p>2.3 Planta General.dwg</p>	<p>Nº DE PLANO:</p> <p>2.3</p>
	<p>Sección de proyectos</p>	<p>D. Fco. Javier Romera Durán</p>	<p>REF. DEL PROYECTO:</p>	<p>ORIGINAL EN DIN A3</p>	<p>GRÁFICA</p>	<p>FECHA:</p> <p>JUNIO 2024</p>	<p>HOJA 26 DE 52</p>		



LEYENDA


	ZONA AJARDINADA
	ACERA CON HORMIGÓN IMPRESO ROJO
	ISLETA CON HORMIGÓN IMPRESO ROJO
	ISLETA PINTADA
	BARRERA EN MEDIANA Y TERCIANA
	BALIZAS EN MEDIANA
	MURO
	PANTALLA ACÚSTICA METÁLICA
	PANTALLA ACÚSTICA VEGETAL
	CUNETA DE GUARDA
	ODT EXISTENTE
	ODT MODIFICADA

<p>Nafarroako Gobernua Gobierno de Navarra Lurralde Kohesiorako Departamentua Departamento de Cohesión Territorial</p>	<p>SERVICIO DE ESTUDIOS Y PROYECTOS</p> <p>Sección de proyectos</p>	<p>DIRECTORA DEL PROYECTO:</p> <p>D.ª María Carmen González Martínez</p>	<p>CONSULTOR:</p> <p>peYco</p>	<p>EL INGENIERO DE CAMINOS, C. Y P. AUTOR DEL PROYECTO:</p> <p>D. Fco. Javier Romera Durán</p>	<p>PROYECTO DE TRAZADO CONVERSIÓN DE LA CARRETERA N-121 EN VÍA 2+1 ENTRE EL P.K. 52+670 Y EL P.K. 68+440 (Tramo 5)</p> <p>REF. DEL PROYECTO:</p>	<p>ESCALA:</p> <p>1:1000 </p> <p>ORIGINAL EN DIN A3 GRÁFICA</p>	<p>DESIGNACIÓN DEL PLANO:</p> <p>PLANTA GENERAL SECTOR 4</p>	<p>NOMBRE FICHERO:</p> <p>2.3 Planta General.dwg</p> <p>FECHA:</p> <p>JUNIO 2024</p>	<p>Nº DE PLANO:</p> <p>2.3</p> <p>HOJA 27 DE 52</p>
---	---	--	--------------------------------	--	--	---	--	--	---



LEYENDA

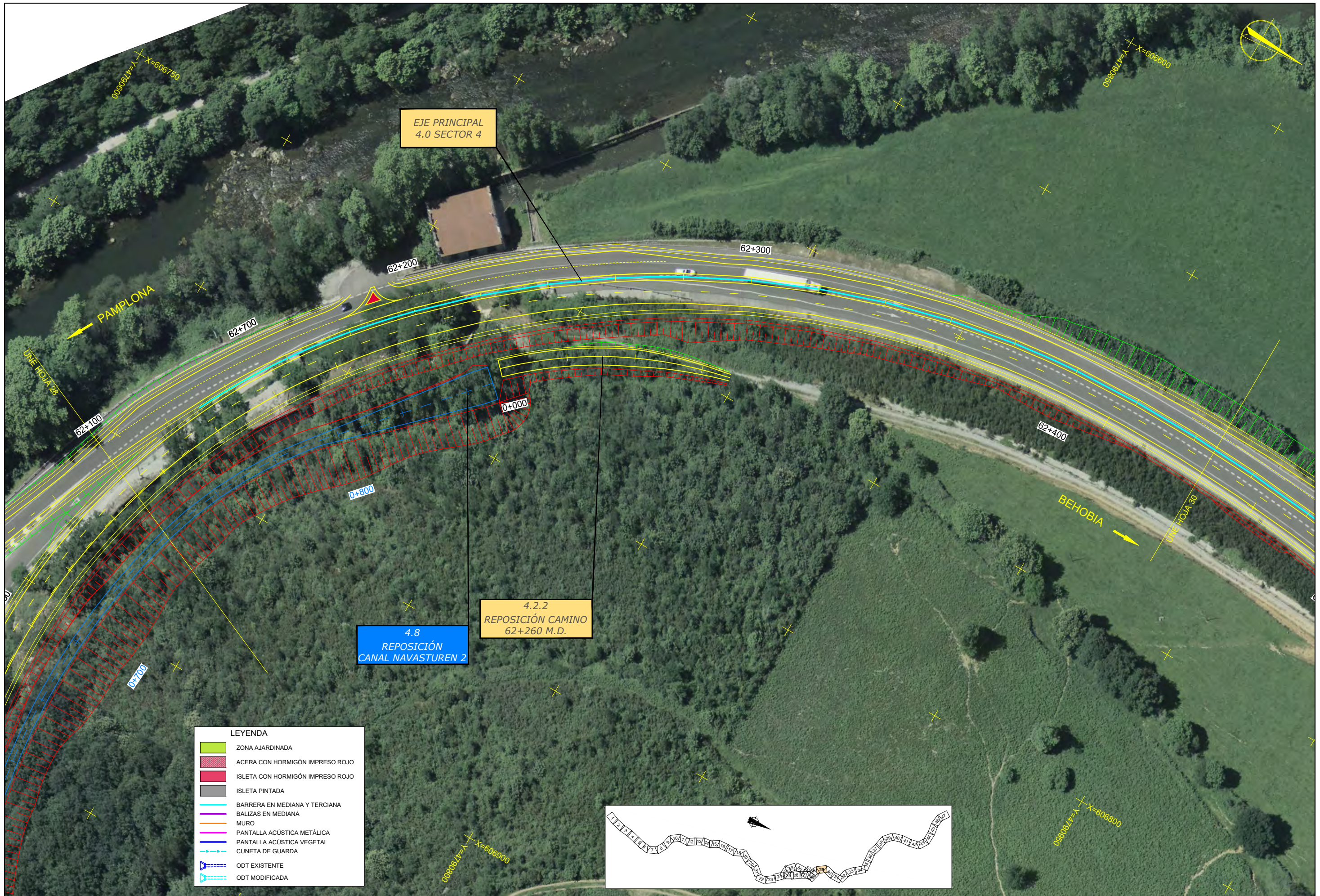
	ZONA AJARDINADA
	ACERA CON HORMIGÓN IMPRESO ROJO
	ISLETA CON HORMIGÓN IMPRESO ROJO
	ISLETA PINTADA
	BARRERA EN MEDIANA Y TERCIANA
	BALIZAS EN MEDIANA
	MURO
	PANTALLA ACÚSTICA METÁLICA
	PANTALLA ACÚSTICA VEGETAL
	CUNETA DE GUARDA
	ODT EXISTENTE
	ODT MODIFICADA



EJE PRINCIPAL
4.0 SECTOR 4

EJE PRINCIPAL
4.0.1 SECTOR 4
LESAKA_C. DCHA.

4.8
REPOSICIÓN
CANAL NAVASTUREN 2



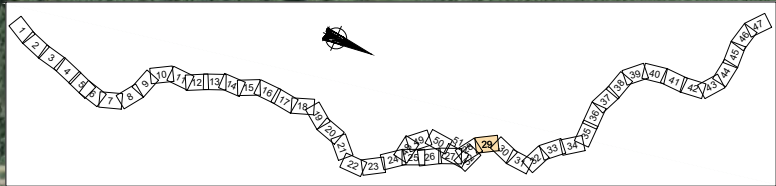
EJE PRINCIPAL
4.0 SECTOR 4

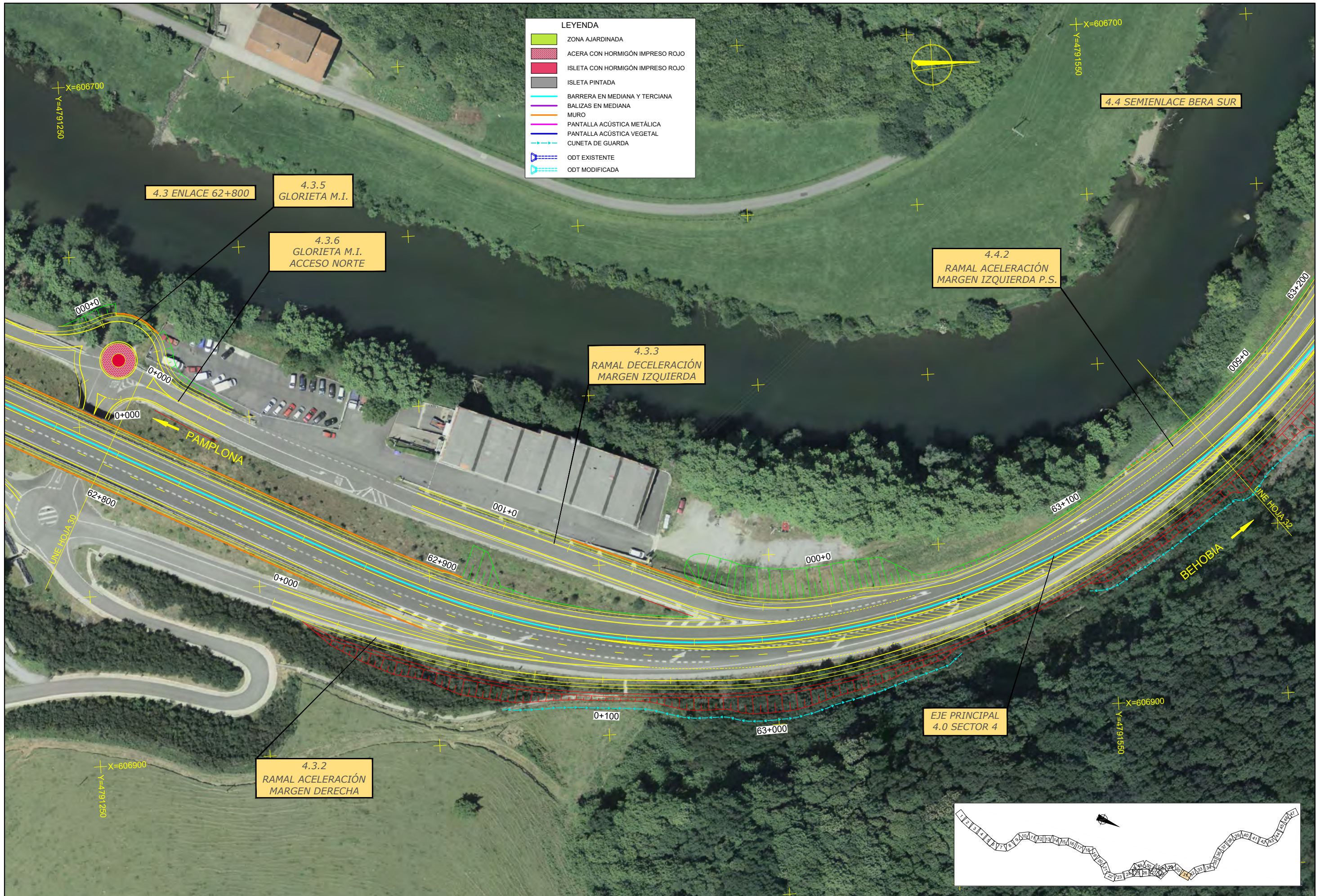
4.2.2
REPOSICIÓN CAMINO
62+260 M.D.

4.8
REPOSICIÓN
CANAL NAVASTUREN 2

LEYENDA

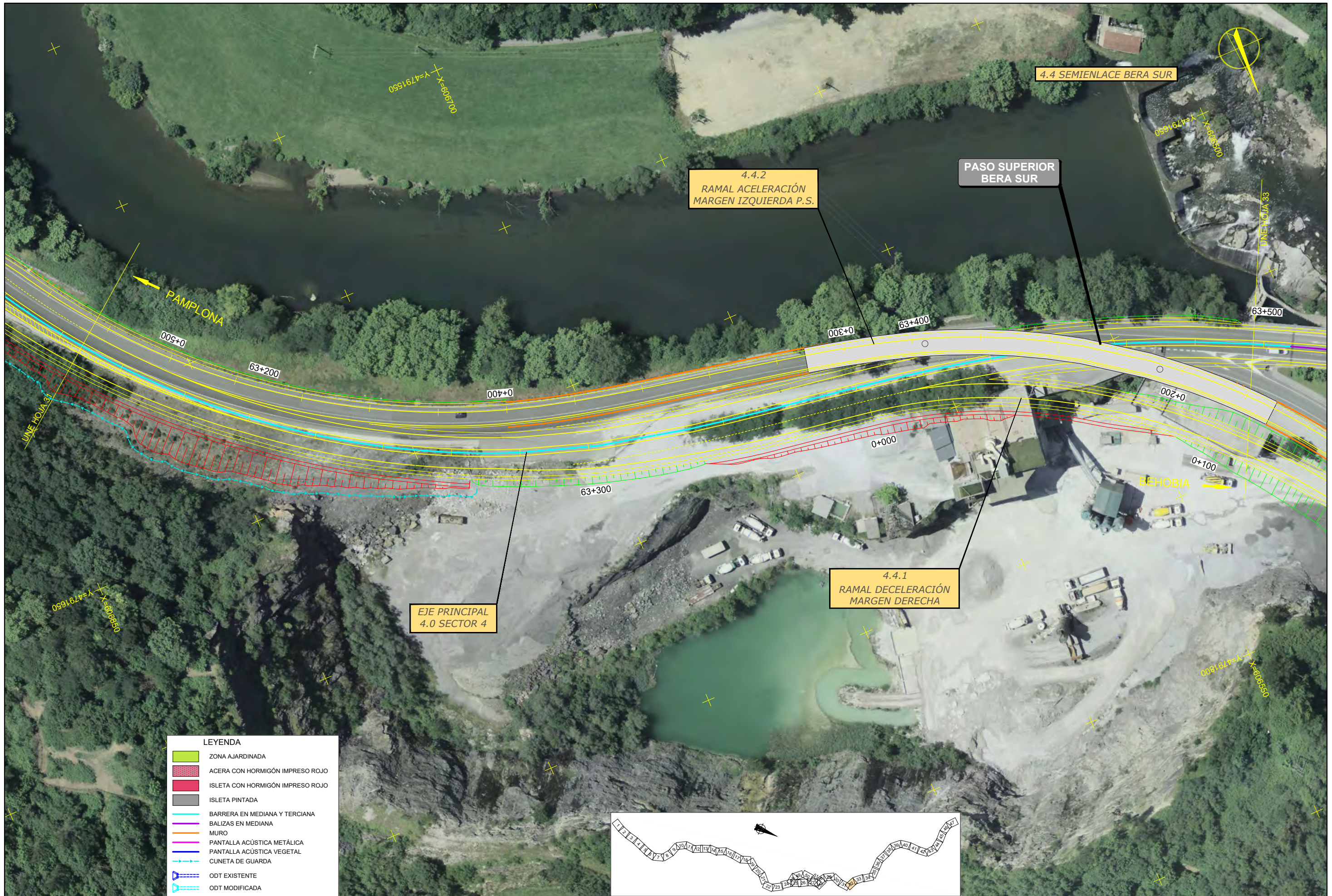
	ZONA AJARDINADA
	ACERA CON HORMIGÓN IMPRESO ROJO
	ISLETA CON HORMIGÓN IMPRESO ROJO
	ISLETA PINTADA
	BARRERA EN MEDIANA Y TERCIANA
	BALIZAS EN MEDIANA
	MURO
	PANTALLA ACÚSTICA METÁLICA
	PANTALLA ACÚSTICA VEGETAL
	CUNETETA DE GUARDA
	ODT EXISTENTE
	ODT MODIFICADA






LEYENDA

- ZONA AJARDINADA
- ACERA CON HORMIGÓN IMPRESO ROJO
- ISLETA CON HORMIGÓN IMPRESO ROJO
- ISLETA PINTADA
- BARRERA EN MEDIANA Y TERCIANA
- BALIZAS EN MEDIANA
- MURO
- PANTALLA ACÚSTICA METÁLICA
- PANTALLA ACÚSTICA VEGETAL
- CUNETETA DE GUARDA
- ODT EXISTENTE
- ODT MODIFICADA



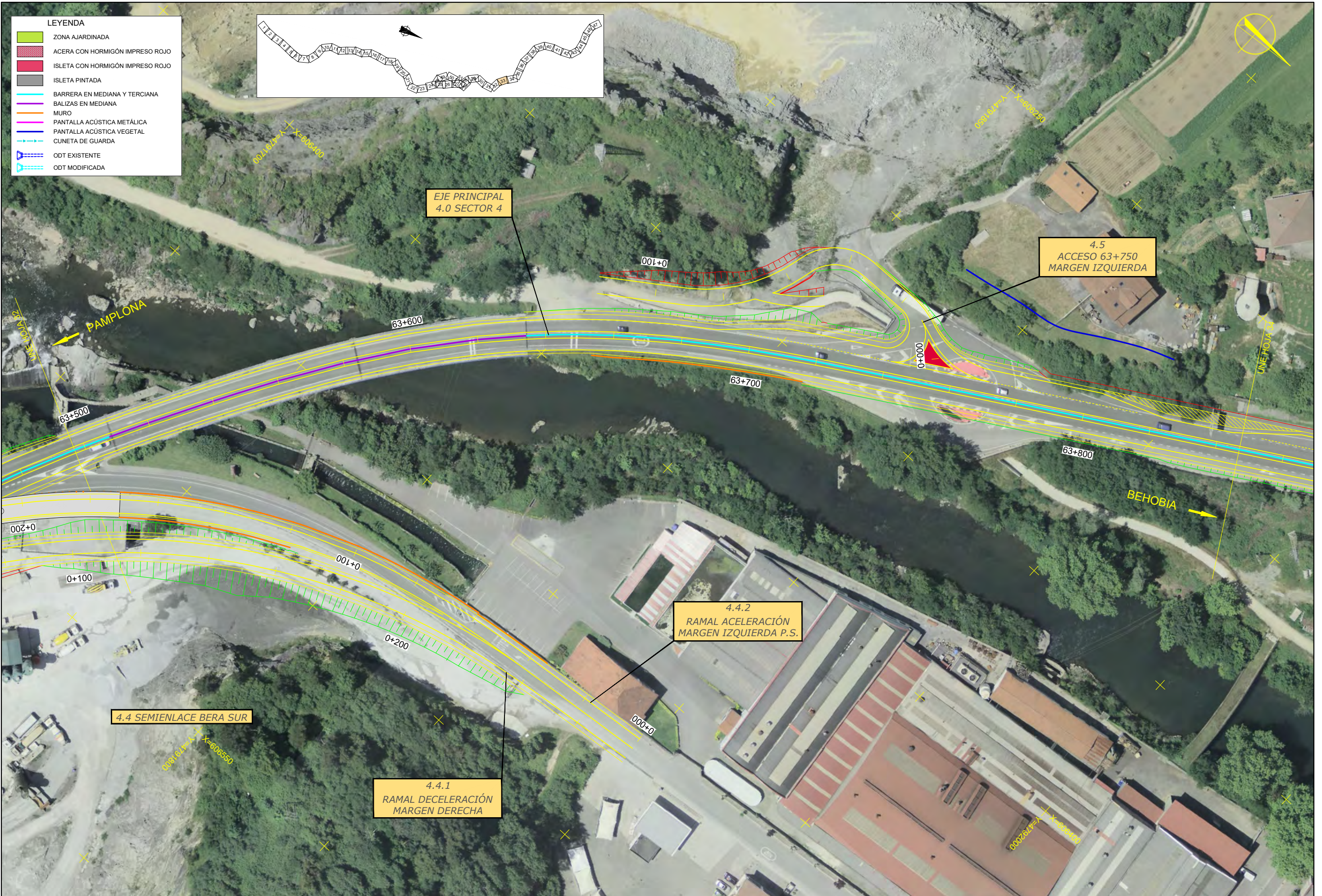

LEYENDA

	ZONA AJARDINADA
	ACERA CON HORMIGÓN IMPRESO ROJO
	ISLETA CON HORMIGÓN IMPRESO ROJO
	ISLETA PINTADA
	BARRERA EN MEDIANA Y TERCIANA
	BALIZAS EN MEDIANA
	MURO
	PANTALLA ACÚSTICA METÁLICA
	PANTALLA ACÚSTICA VEGETAL
	CUNETAS DE GUARDA
	ODT EXISTENTE
	ODT MODIFICADA

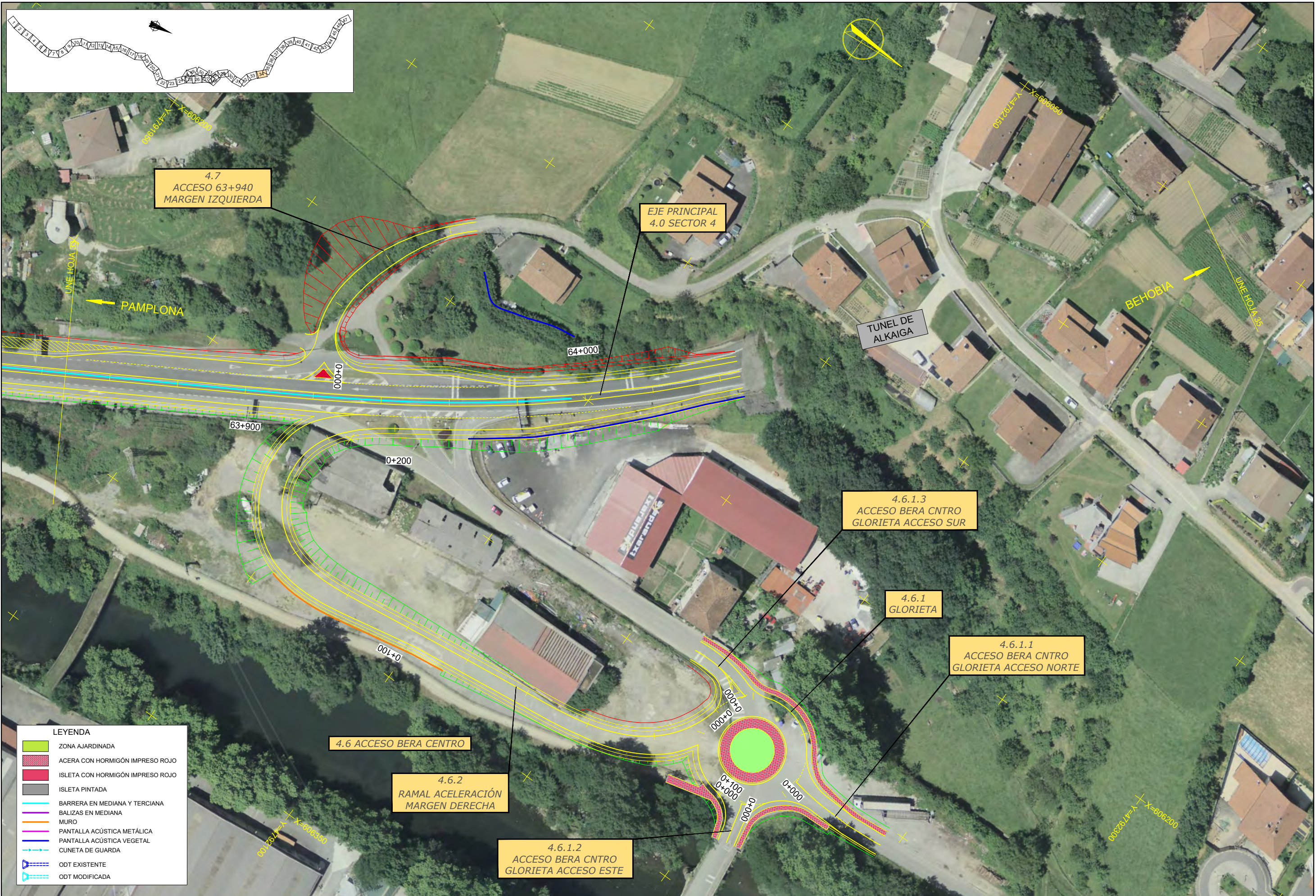


<p>Nafarroako Gobernua Gobierno de Navarra Lurralde Kohesiorako Departamentua Departamento de Cohesión Territorial</p>	<p>SERVICIO DE ESTUDIOS Y PROYECTOS</p> <p>Sección de proyectos</p>	<p>DIRECTORA DEL PROYECTO:</p> <p>D.ª María Carmen González Martínez</p>	<p>CONSULTOR:</p> <p>EL INGENIERO DE CAMINOS, C. Y P. AUTOR DEL PROYECTO:</p> <p>D. Fco. Javier Romera Durán</p>	<p>PROYECTO DE TRAZADO</p> <p>CONVERSIÓN DE LA CARRETERA N-121 EN VÍA 2+1 ENTRE EL P.K. 52+670 Y EL P.K. 68+440 (Tramo 5)</p> <p>REF. DEL PROYECTO:</p>	<p>ESCALA:</p> <p>1:1000</p> <p>ORIGINAL EN DIN A3 GRÁFICA</p>	<p>DESIGNACIÓN DEL PLANO:</p> <p>PLANTA GENERAL SECTOR 4</p>	<p>NOMBRE FICHERO:</p> <p>2.3 Planta General.dwg</p> <p>FECHA:</p> <p>JUNIO 2024</p>	<p>Nº DE PLANO:</p> <p>2.3</p> <p>HOJA 32 DE 52</p>
---	---	--	--	---	--	--	--	---

LEYENDA	
	ZONA AJARDINADA
	ACERA CON HORMIGÓN IMPRESO ROJO
	ISLETA CON HORMIGÓN IMPRESO ROJO
	ISLETA PINTADA
	BARRERA EN MEDIANA Y TERCIANA
	BALIZAS EN MEDIANA
	MURO
	PANTALLA ACÚSTICA METÁLICA
	PANTALLA ACÚSTICA VEGETAL
	CUNETETA DE GUARDA
	ODT EXISTENTE
	ODT MODIFICADA

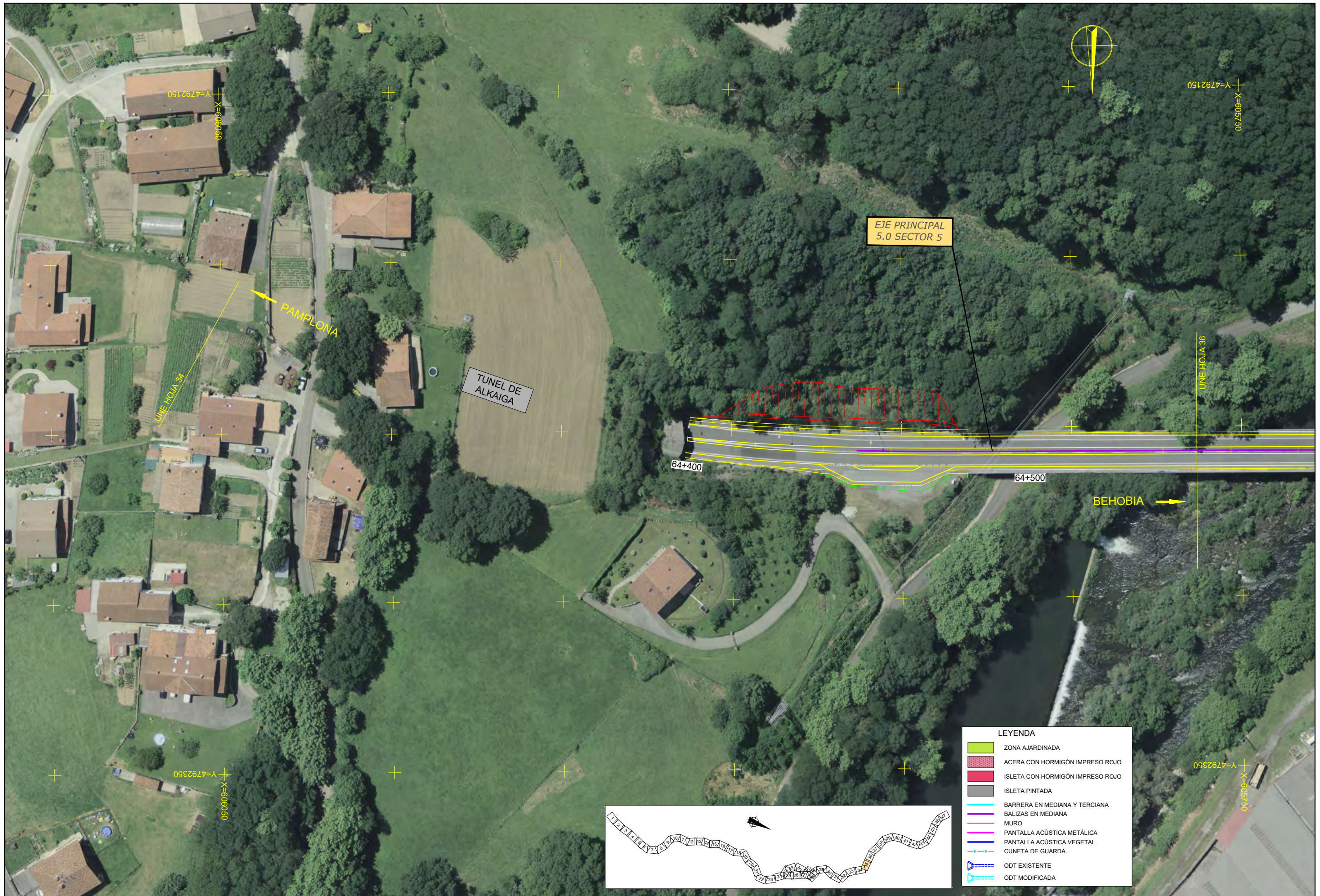


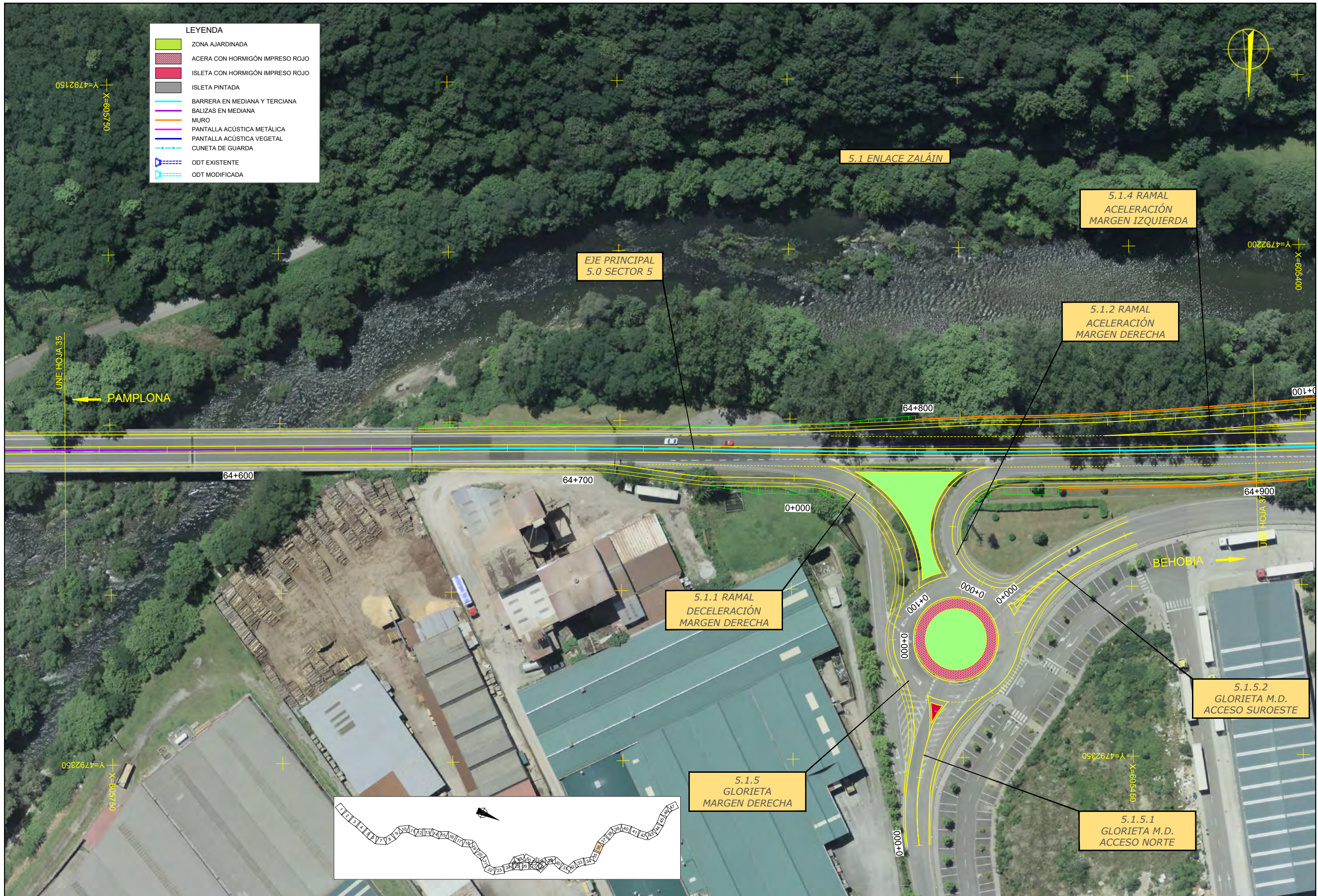
Nafarroako Gobernua Gobierno de Navarra Lurralde Kohesiorako Departamentua Departamento de Cohesión Territorial	SERVICIO DE ESTUDIOS Y PROYECTOS	DIRECTORA DEL PROYECTO: D.ª María Carmen González Martínez	CONSULTOR: D. Fco. Javier Romera Durán	EL INGENIERO DE CAMINOS, C. Y P. AUTOR DEL PROYECTO: D. Fco. Javier Romera Durán	PROYECTO DE TRAZADO CONVERSIÓN DE LA CARRETERA N-121 EN VÍA 2+1 ENTRE EL P.K. 52+670 Y EL P.K. 68+440 (Tramo 5)	ESCALA: 1:1000 ORIGINAL EN DIN A3 GRÁFICA	DESIGNACIÓN DEL PLANO: PLANTA GENERAL SECTOR 4	NOMBRE FICHERO: 2.3 Planta General.dwg	Nº DE PLANO: 2.3
	Sección de proyectos	REF. DEL PROYECTO:	FECHA: JUNIO 2024	HOJA 33 DE 52					

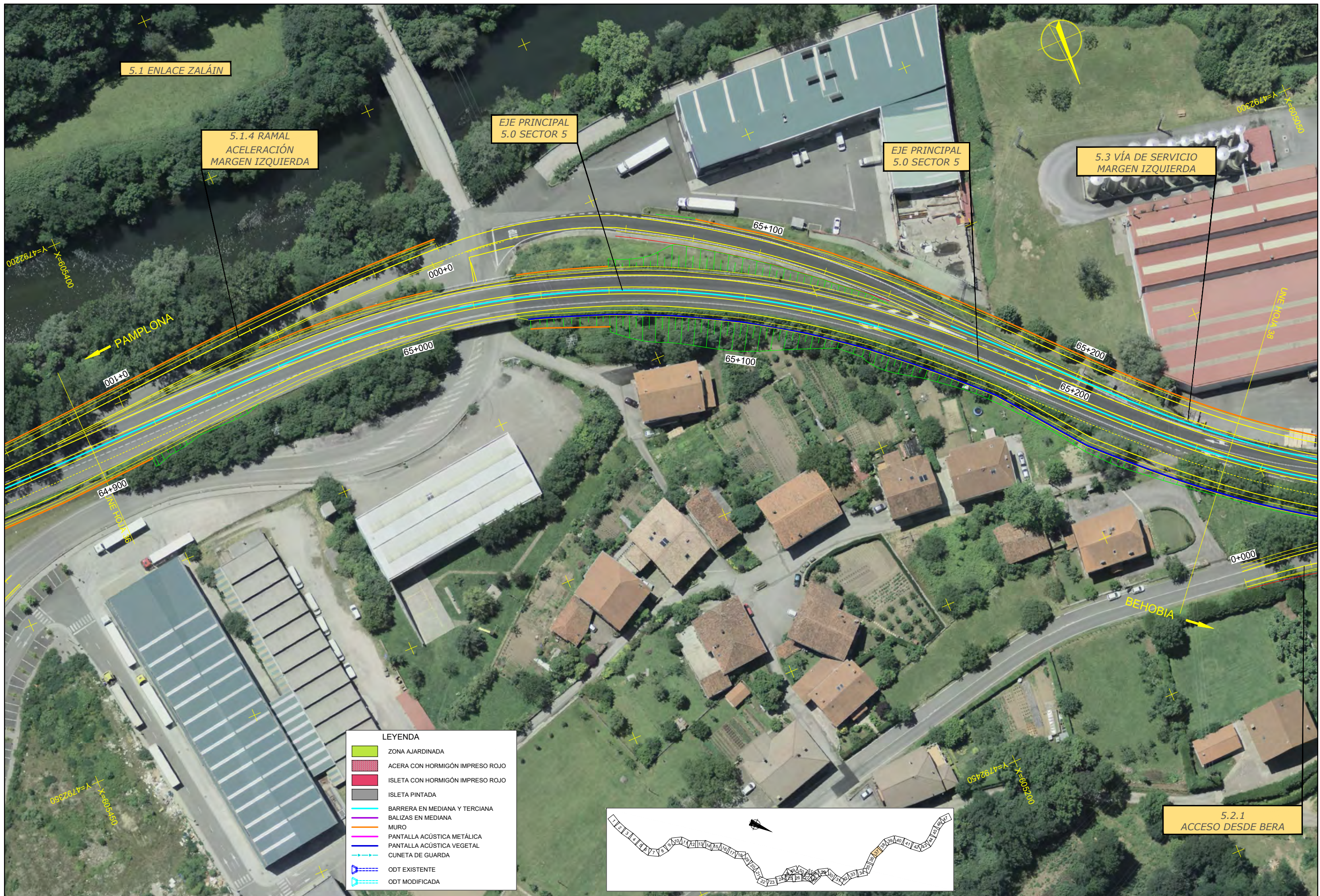


LEYENDA

	ZONA AJARDINADA
	ACERA CON HORMIGÓN IMPRESO ROJO
	ISLETA CON HORMIGÓN IMPRESO ROJO
	ISLETA PINTADA
	BARRERA EN MEDIANA Y TERCIANA
	BALIZAS EN MEDIANA
	MURO
	PANTALLA ACÚSTICA METÁLICA
	PANTALLA ACÚSTICA VEGETAL
	CUNETA DE GUARDA
	ODT EXISTENTE
	ODT MODIFICADA




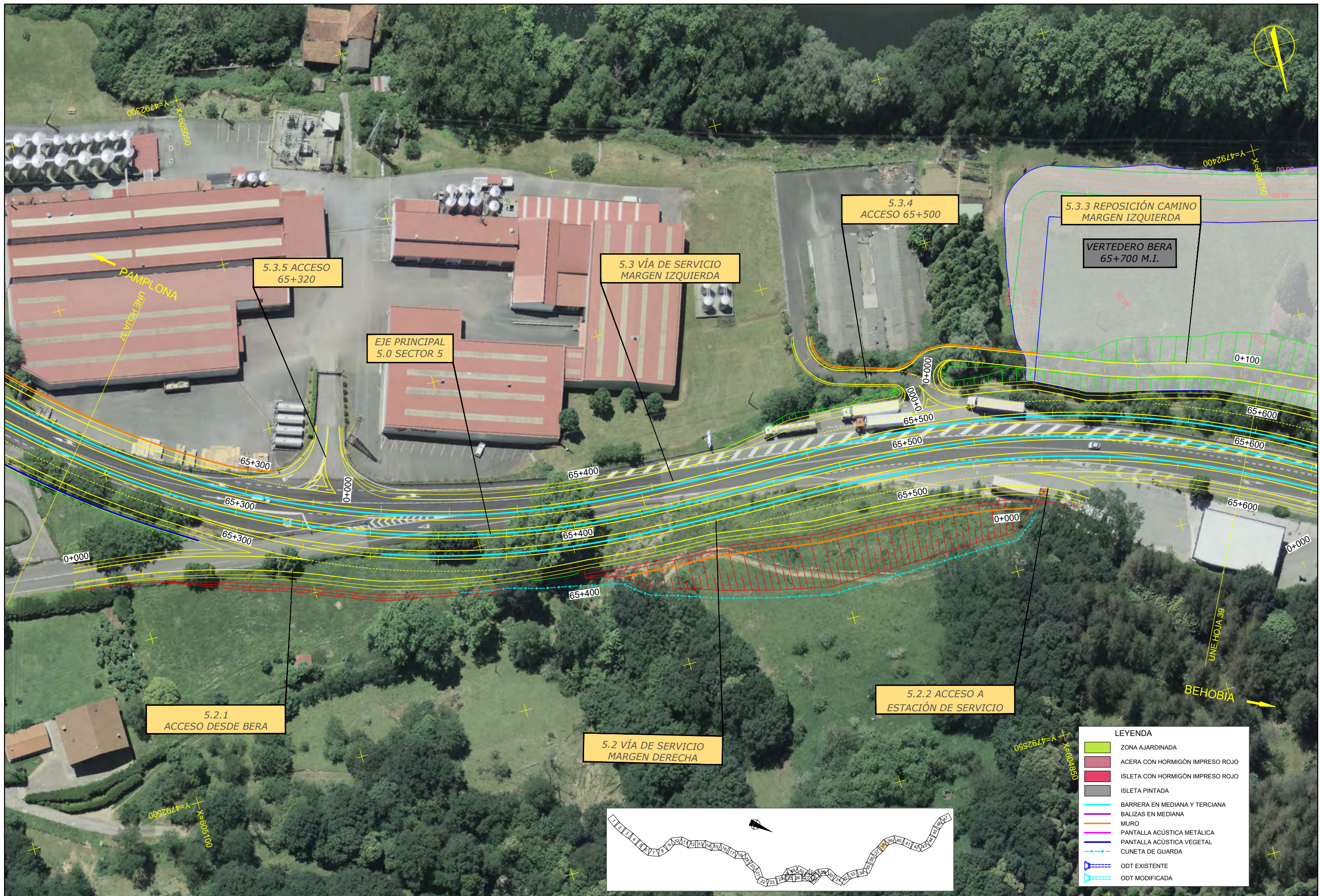






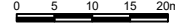


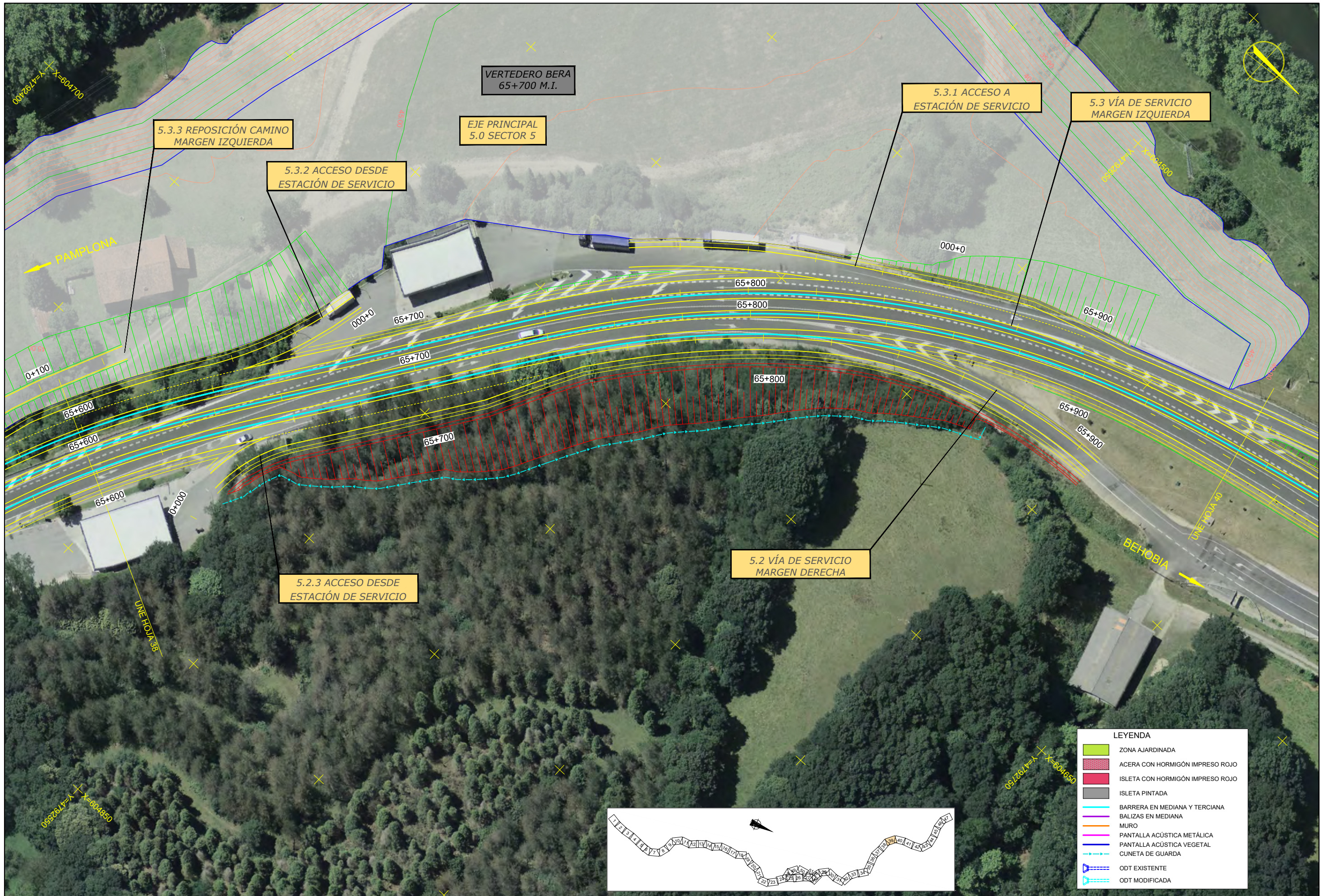
LEYENDA

	ZONA AJARDINADA
	ACERA CON HORMIGÓN IMPRESO ROJO
	ISLETA CON HORMIGÓN IMPRESO ROJO
	ISLETA PINTADA
	BARRERA EN MEDIANA Y TERCIANA
	BALIZAS EN MEDIANA
	MURO
	PANTALLA ACÚSTICA METÁLICA
	PANTALLA ACÚSTICA VEGETAL
	CUNETTA DE GUARDA
	ODT EXISTENTE
	ODT MODIFICADA






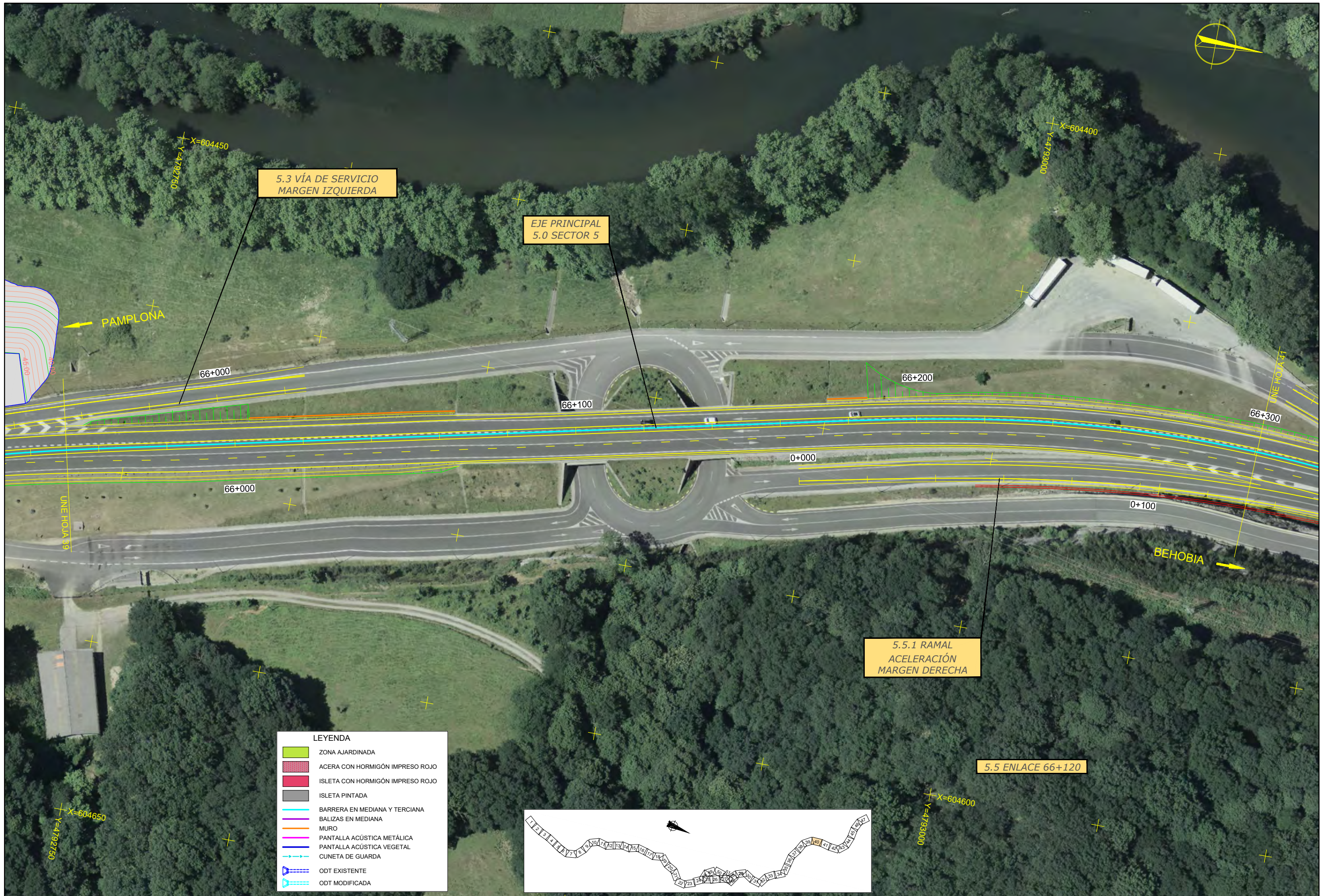
 <p>Nafarroako Gobernua Gobierno de Navarra Lurralde Kohesiorako Departamentua Departamento de Cohesión Territorial</p>	<p>SERVICIO DE ESTUDIOS Y PROYECTOS</p>	<p>DIRECTORA DEL PROYECTO:</p> 	<p>CONSULTOR:</p> 	<p>EL INGENIERO DE CAMINOS, C. Y P. AUTOR DEL PROYECTO:</p> 	<p>PROYECTO DE TRAZADO CONVERSIÓN DE LA CARRETERA N-121 EN VÍA 2+1 ENTRE EL P.K. 52+670 Y EL P.K. 68+440 (Tramo 5)</p>	<p>ESCALA:</p> <p>1:1000 </p>	<p>DESIGNACIÓN DEL PLANO:</p> <p>PLANTA GENERAL SECTOR 5</p>	<p>NOMBRE FICHERO:</p> <p>2.3 Planta General.dwg</p>	<p>Nº DE PLANO:</p> <p>2.3</p>
	<p>Sección de proyectos</p>	<p>Dña. María Carmen González Martínez</p>	<p>D. Fco. Javier Romera Durán</p>	<p>REF. DEL PROYECTO:</p>	<p>ORIGINAL EN DIN A3</p>	<p>GRÁFICA</p>	<p>FECHA:</p> <p>JUNIO 2024</p>	<p>HOJA 38 DE 52</p>	



LEYENDA

	ZONA AJARDINADA
	ACERA CON HORMIGÓN IMPRESO ROJO
	ISLETA CON HORMIGÓN IMPRESO ROJO
	ISLETA PINTADA
	BARRERA EN MEDIANA Y TERCIANA
	BALIZAS EN MEDIANA
	MURO
	PANTALLA ACÚSTICA METÁLICA
	PANTALLA ACÚSTICA VEGETAL
	CUNETA DE GUARDA
	ODT EXISTENTE
	ODT MODIFICADA

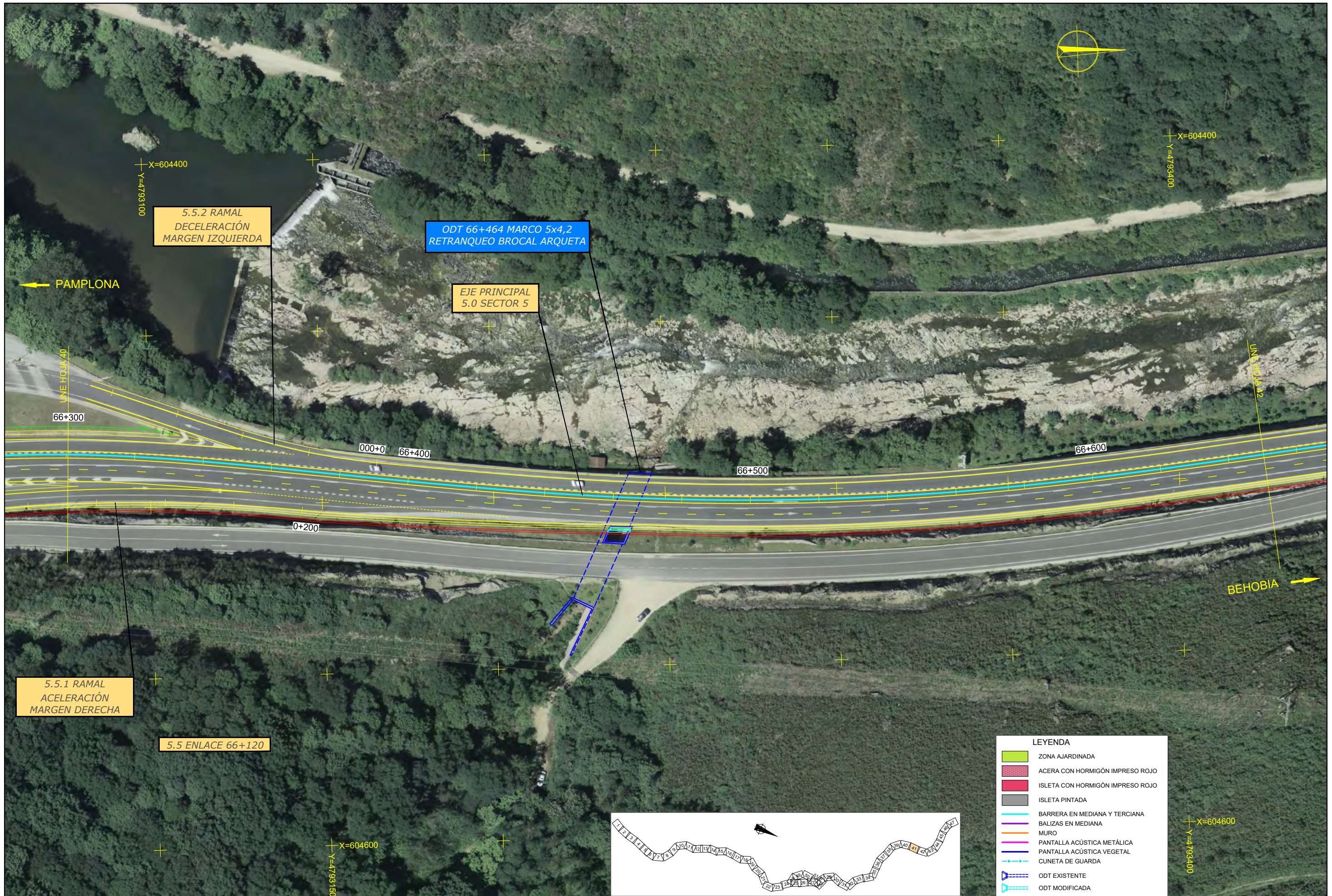




LEYENDA

	ZONA AJARDINADA
	ACERA CON HORMIGÓN IMPRESO ROJO
	ISLETA CON HORMIGÓN IMPRESO ROJO
	ISLETA PINTADA
	BARRERA EN MEDIANA Y TERCIANA
	BALIZAS EN MEDIANA
	MURO
	PANTALLA ACÚSTICA METÁLICA
	PANTALLA ACÚSTICA VEGETAL
	CUNETA DE GUARDA
	ODT EXISTENTE
	ODT MODIFICADA





5.5.1 RAMAL
ACCELERACIÓN
MARGEN DERECHA

5.5 ENLACE 66+120

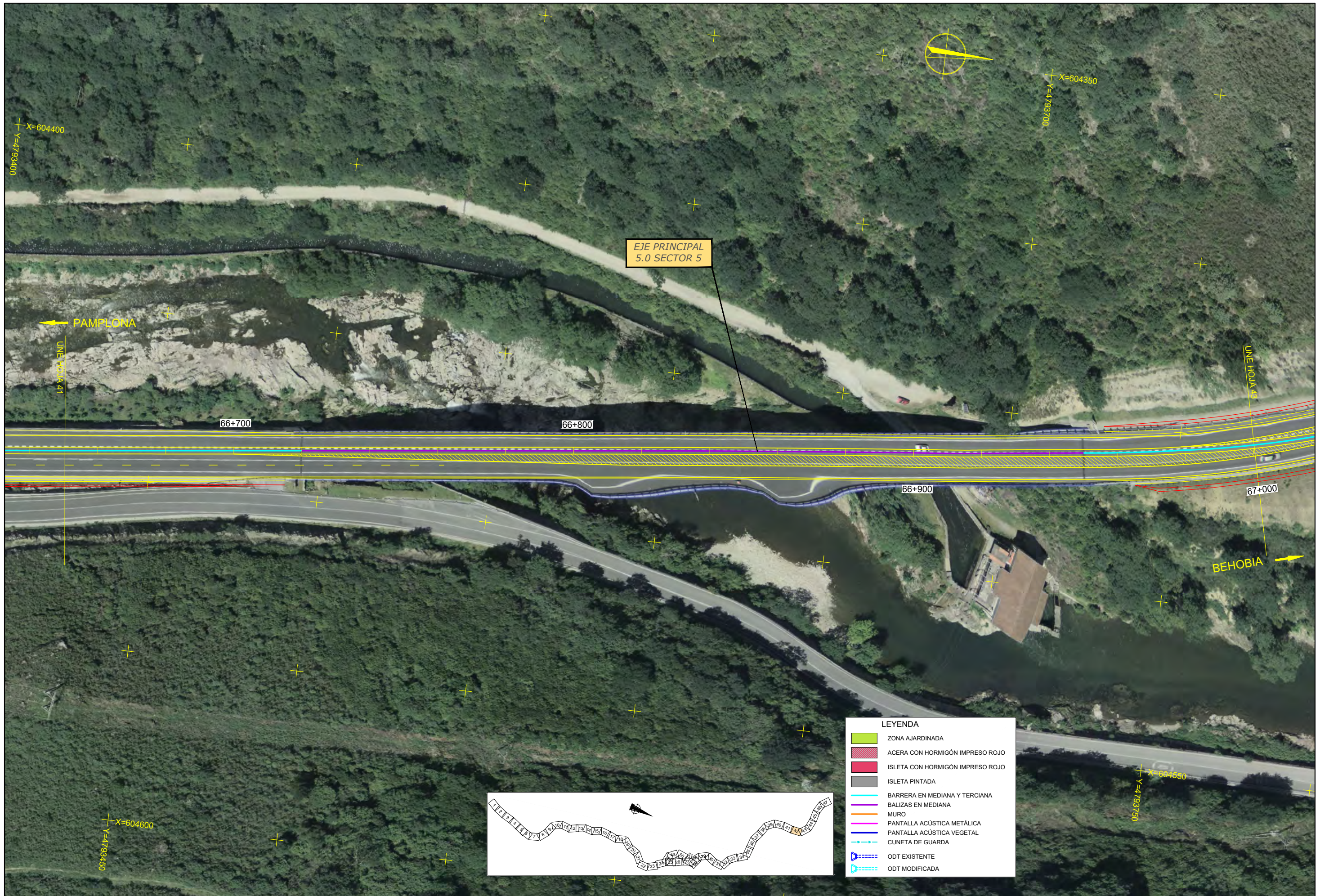
5.5.2 RAMAL
DECELERACIÓN
MARGEN IZQUIERDA

ODT 66+464 MARCO 5x4,2
RETRANQUEO BROCAL ARQUETA

EJE PRINCIPAL
5.0 SECTOR 5

LEYENDA

	ZONA AJARDINADA
	ACERA CON HORMIGÓN IMPRESO ROJO
	ISLETA CON HORMIGÓN IMPRESO ROJO
	ISLETA PINTADA
	BARRERA EN MEDIANA Y TERCIANA
	BALIZAS EN MEDIANA
	MURO
	PANTALLA ACÚSTICA METÁLICA
	PANTALLA ACÚSTICA VEGETAL
	CUNETA DE GUARDA
	ODT EXISTENTE
	ODT MODIFICADA



EJE PRINCIPAL
5.0 SECTOR 5

PAMPLONA

BEHOBIA

66+700

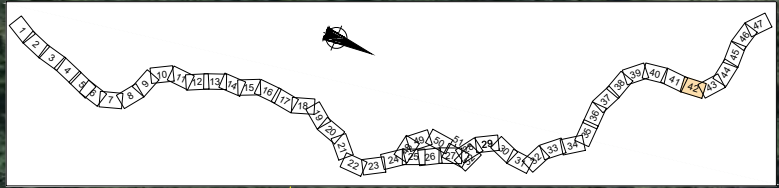
66+800

66+900

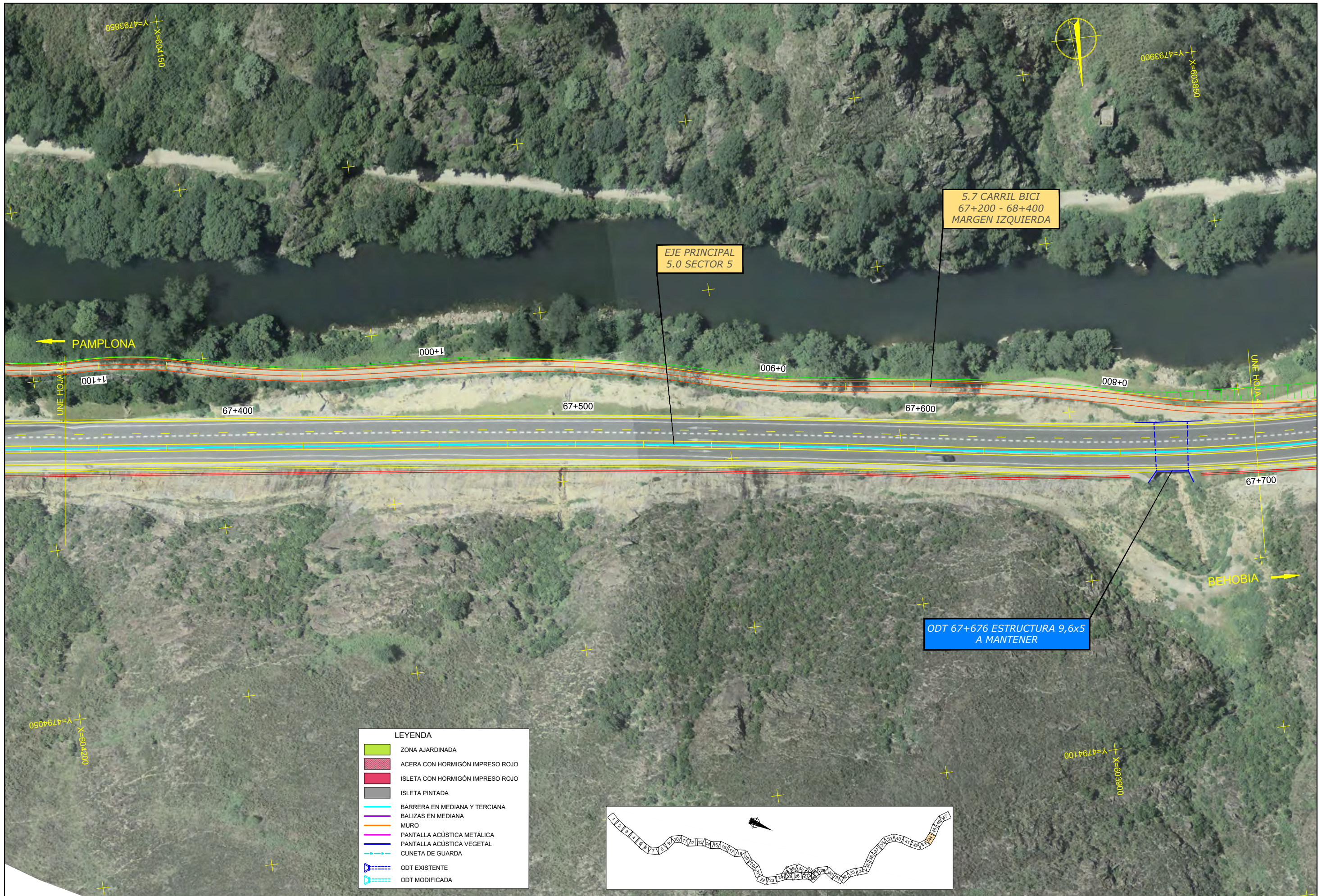
67+000

LEYENDA

	ZONA AJARDINADA
	ACERA CON HORMIGÓN IMPRESO ROJO
	ISLETA CON HORMIGÓN IMPRESO ROJO
	ISLETA PINTADA
	BARRERA EN MEDIANA Y TERCIANA
	BALIZAS EN MEDIANA
	MURO
	PANTALLA ACÚSTICA METÁLICA
	PANTALLA ACÚSTICA VEGETAL
	CUNETA DE GUARDA
	ODT EXISTENTE
	ODT MODIFICADA








5.7 CARRIL BICI
67+200 - 68+400
MARGEN IZQUIERDA

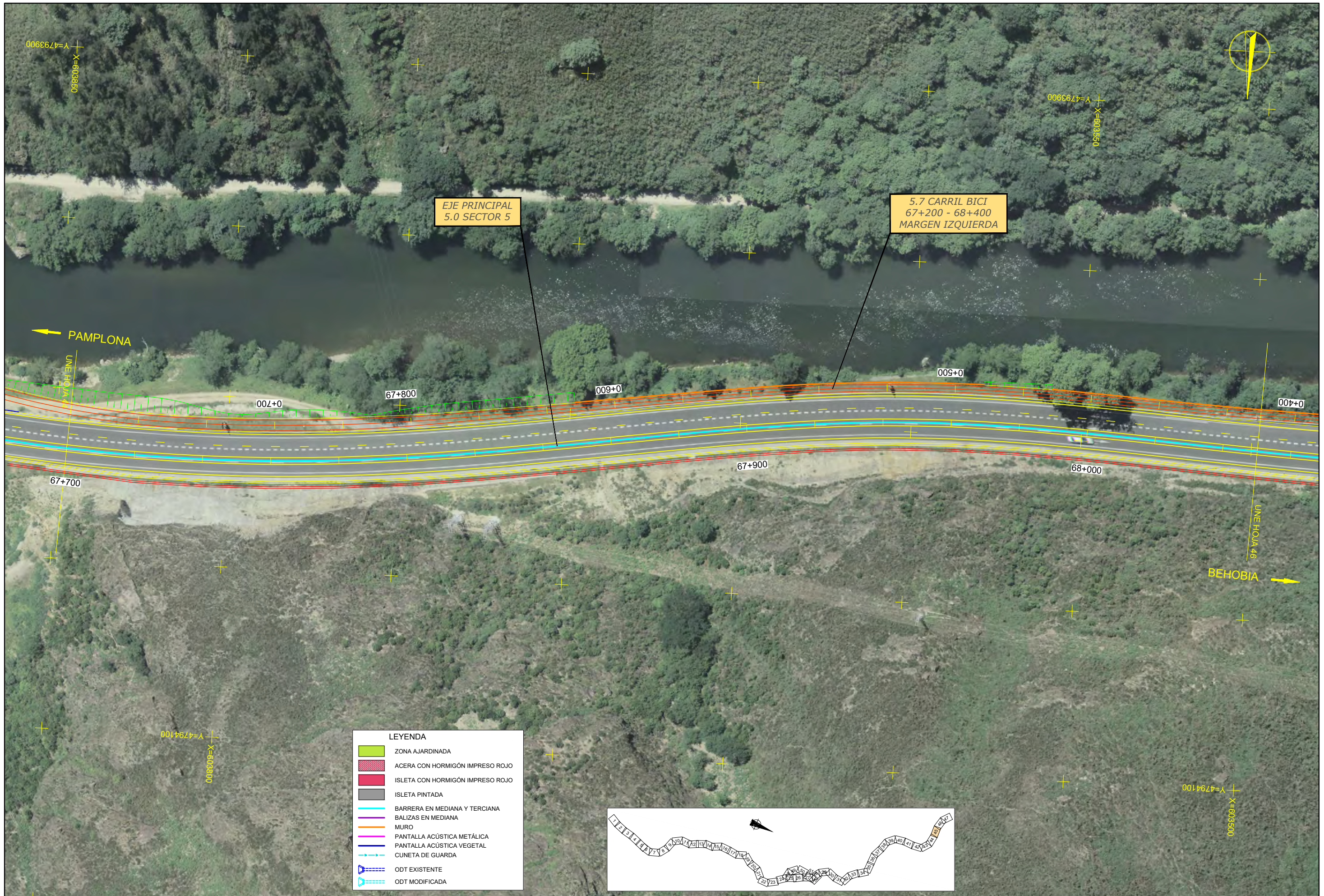
EJE PRINCIPAL
5.0 SECTOR 5

ODT 67+676 ESTRUCTURA 9,6x5
A MANTENER

LEYENDA	
	ZONA AJARDINADA
	ACERA CON HORMIGÓN IMPRESO ROJO
	ISLETA CON HORMIGÓN IMPRESO ROJO
	ISLETA PINTADA
	BARRERA EN MEDIANA Y TERCIANA
	BALIZAS EN MEDIANA
	MURO
	PANTALLA ACÚSTICA METÁLICA
	PANTALLA ACÚSTICA VEGETAL
	CUNETA DE GUARDA
	ODT EXISTENTE
	ODT MODIFICADA




<p>Nafarroako Gobernua Gobierno de Navarra Lurralde Kohesiorako Departamentua Departamento de Cohesión Territorial</p>	<p>SERVICIO DE ESTUDIOS Y PROYECTOS</p> <p>Sección de proyectos</p>	<p>DIRECTORA DEL PROYECTO:</p> <p></p> <p>D.ª María Carmen González Martínez</p>	<p>CONSULTOR:</p> <p></p> <p>D. Fco. Javier Romera Durán</p>	<p>EL INGENIERO DE CAMINOS, C. Y P. AUTOR DEL PROYECTO:</p> <p></p> <p>D. Fco. Javier Romera Durán</p>	<p>PROYECTO DE TRAZADO</p> <p>CONVERSIÓN DE LA CARRETERA N-121 EN VÍA 2+1 ENTRE EL P.K. 52+670 Y EL P.K. 68+440 (Tramo 5)</p> <p>REF. DEL PROYECTO:</p>	<p>ESCALA:</p> <p>1:1000 </p> <p>ORIGINAL EN DIN A3 GRÁFICA</p>	<p>DESIGNACIÓN DEL PLANO:</p> <p>PLANTA GENERAL SECTOR 5</p>	<p>NOMBRE FICHERO:</p> <p>2.3 Planta General.dwg</p> <p>FECHA:</p> <p>JUNIO 2024</p>	<p>Nº DE PLANO:</p> <p>2.3</p> <p>HOJA 44 DE 52</p>
---	---	--	--	--	---	---	--	--	---

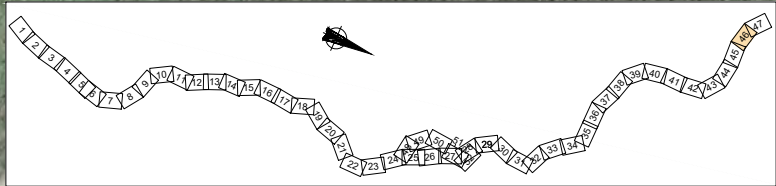
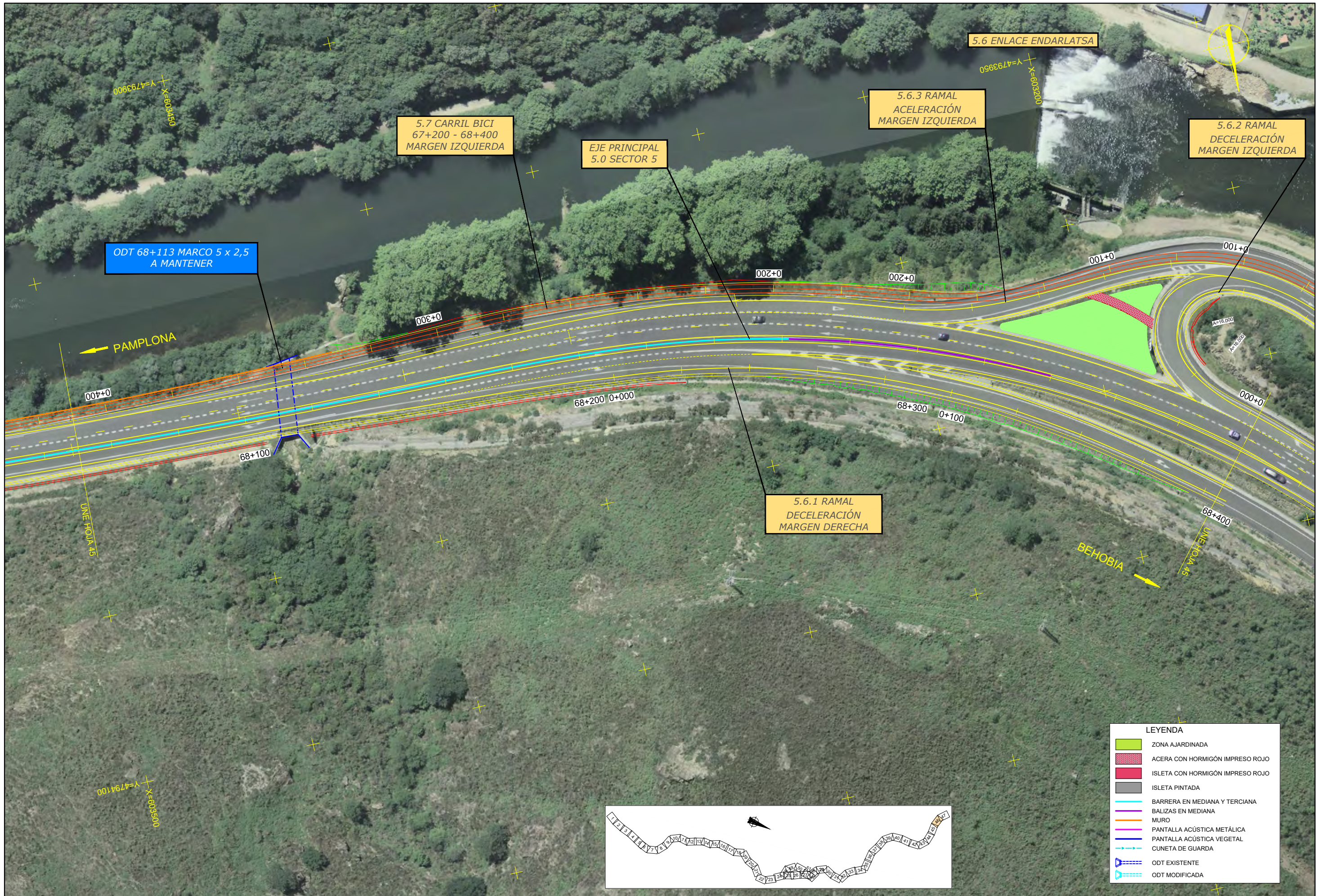


LEYENDA

	ZONA AJARDINADA
	ACERA CON HORMIGÓN IMPRESO ROJO
	ISLETA CON HORMIGÓN IMPRESO ROJO
	ISLETA PINTADA
	BARRERA EN MEDIANA Y TERCIANA
	BALIZAS EN MEDIANA
	MURO
	PANTALLA ACÚSTICA METÁLICA
	PANTALLA ACÚSTICA VEGETAL
	CUNETETA DE GUARDA
	ODT EXISTENTE
	ODT MODIFICADA

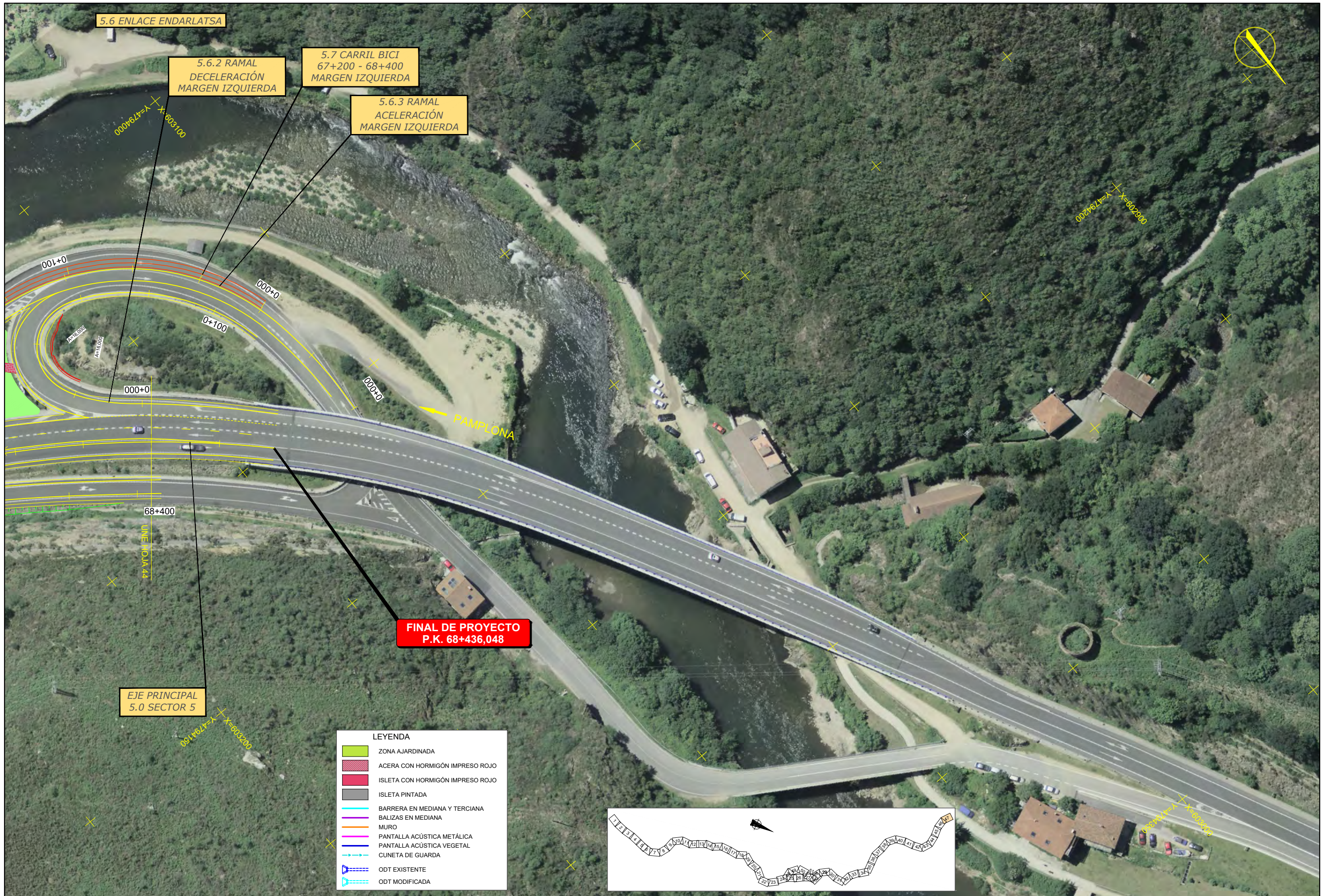


<p>Nafarroako Gobernua Gobierno de Navarra Lurralde Kohesiorako Departamentua Departamento de Cohesión Territorial</p>	<p>SERVICIO DE ESTUDIOS Y PROYECTOS</p>	<p>DIRECTORA DEL PROYECTO:</p> <p>D.ª María Carmen González Martínez</p>	<p>CONSULTOR:</p>	<p>EL INGENIERO DE CAMINOS, C. Y P. AUTOR DEL PROYECTO:</p> <p>D. Fco. Javier Romera Durán</p>	<p>PROYECTO DE TRAZADO CONVERSIÓN DE LA CARRETERA N-121 EN VÍA 2+1 ENTRE EL P.K. 52+670 Y EL P.K. 68+440 (Tramo 5)</p>	<p>ESCALA:</p> <p>1:1000 </p> <p>ORIGINAL EN DIN A3 GRÁFICA</p>	<p>DESIGNACIÓN DEL PLANO:</p> <p>PLANTA GENERAL SECTOR 5</p>	<p>NOMBRE FICHERO:</p> <p>2.3 Planta General.dwg</p>	<p>Nº DE PLANO:</p> <p>2.3</p>
	<p>Sección de proyectos</p>	<p>REF. DEL PROYECTO:</p>	<p>FECHA:</p> <p>JUNIO 2024</p>	<p>HOJA 45 DE 52</p>					



LEYENDA

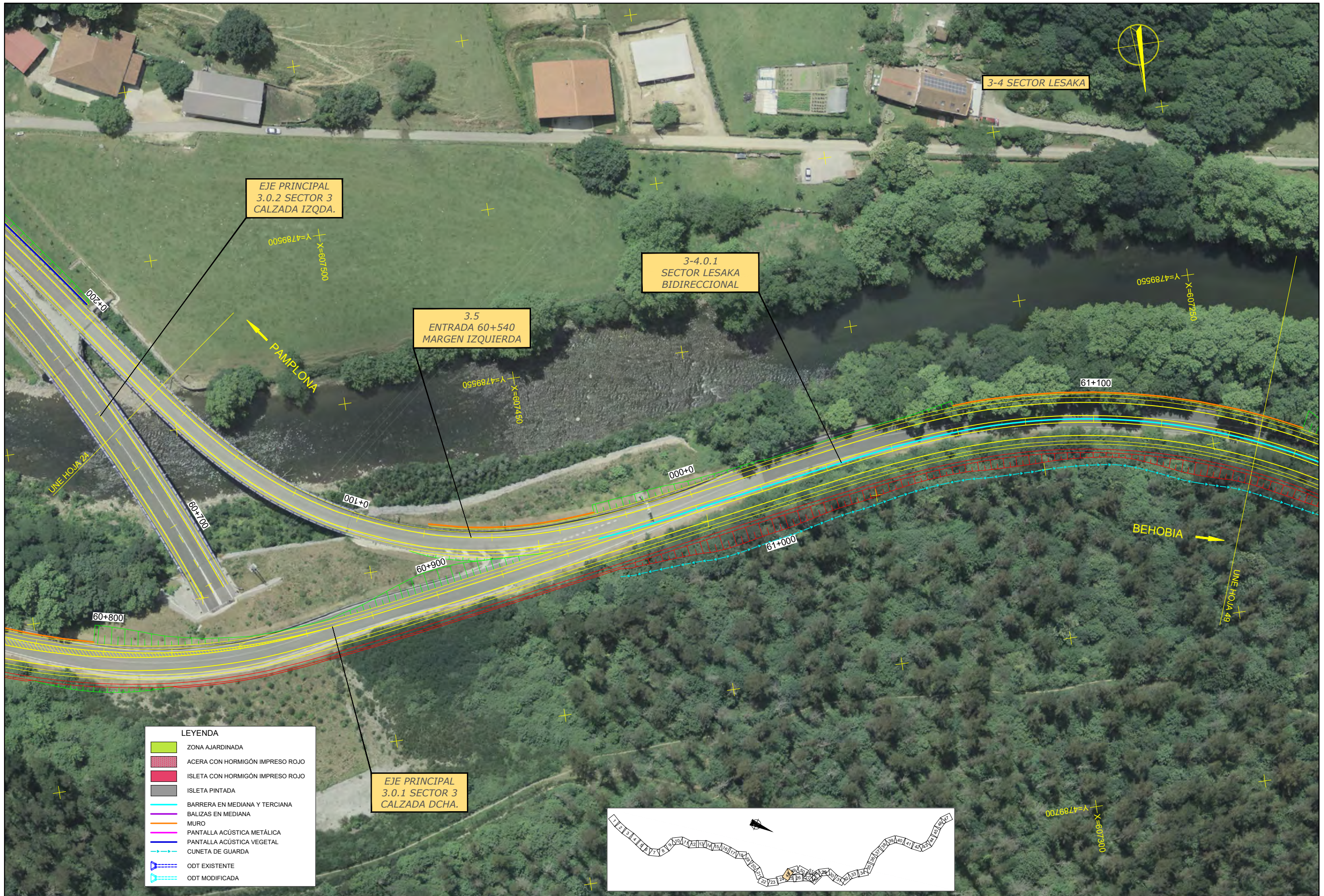
	ZONA AJARDINADA
	ACERA CON HORMIGÓN IMPRESO ROJO
	ISLETA CON HORMIGÓN IMPRESO ROJO
	ISLETA PINTADA
	BARRERA EN MEDIANA Y TERCIANA
	BALIZAS EN MEDIANA
	MURO
	PANTALLA ACÚSTICA METÁLICA
	PANTALLA ACÚSTICA VEGETAL
	CUNETA DE GUARDA
	ODT EXISTENTE
	ODT MODIFICADA



LEYENDA

	ZONA AJARDINADA
	ACERA CON HORMIGÓN IMPRESO ROJO
	ISLETA CON HORMIGÓN IMPRESO ROJO
	ISLETA PINTADA
	BARRERA EN MEDIANA Y TERCIANA
	BALIZAS EN MEDIANA
	MURO
	PANTALLA ACÚSTICA METÁLICA
	PANTALLA ACÚSTICA VEGETAL
	CUNETA DE GUARDA
	ODT EXISTENTE
	ODT MODIFICADA




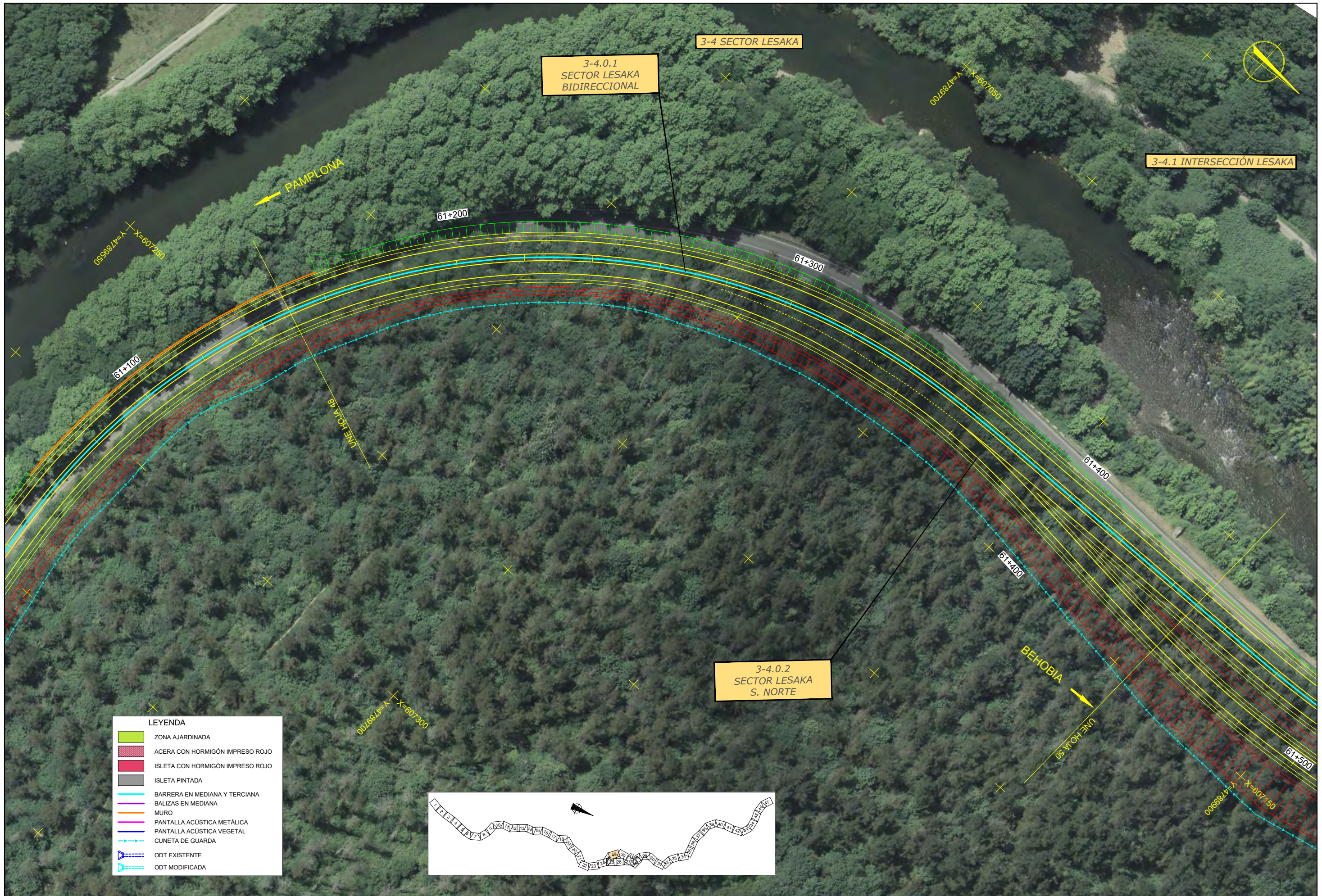


LEYENDA

	ZONA AJARDINADA
	ACERA CON HORMIGÓN IMPRESO ROJO
	ISLETA CON HORMIGÓN IMPRESO ROJO
	ISLETA PINTADA
	BARRERA EN MEDIANA Y TERCIANA
	BALIZAS EN MEDIANA
	MURO
	PANTALLA ACÚSTICA METÁLICA
	PANTALLA ACÚSTICA VEGETAL
	CUNETA DE GUARDA
	ODT EXISTENTE
	ODT MODIFICADA

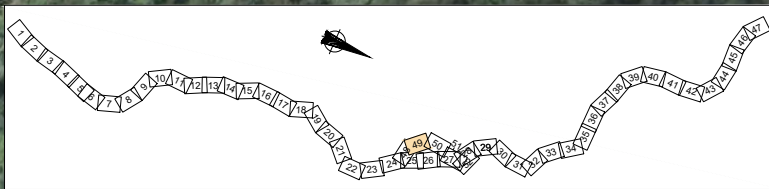
**EJE PRINCIPAL
3.0.1 SECTOR 3
CALZADA DCHA.**



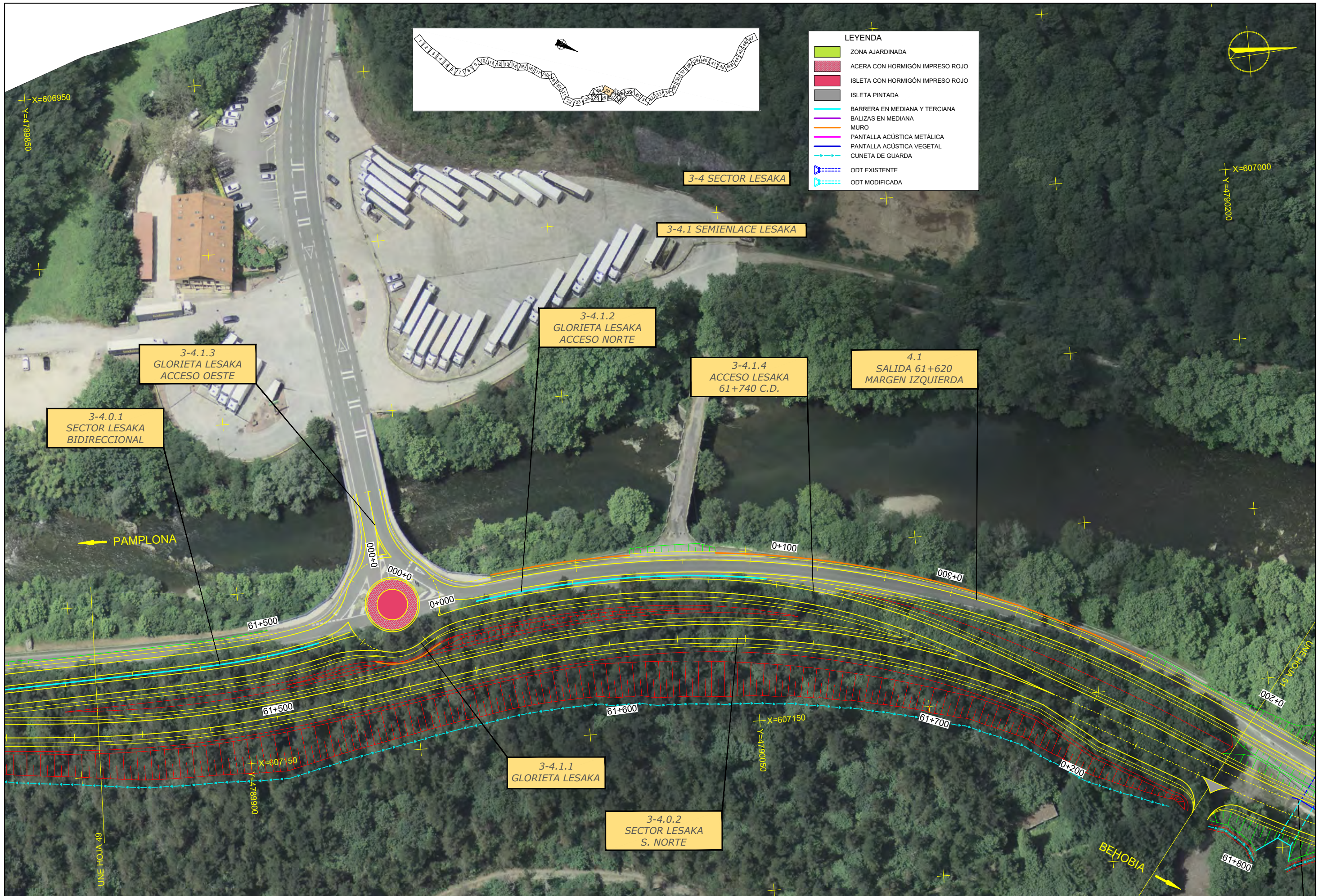


LEYENDA

	ZONA AJARDINADA
	ACERA CON HORMIGÓN IMPRESO ROJO
	ISLETA CON HORMIGÓN IMPRESO ROJO
	ISLETA PINTADA
	BARRERA EN MEDIANA Y TERCIANA
	BALIZAS EN MEDIANA
	MURO
	PANTALLA ACÚSTICA METÁLICA
	PANTALLA ACÚSTICA VEGETAL
	CUNETA DE GUARDA
	ODT EXISTENTE
	ODT MODIFICADA

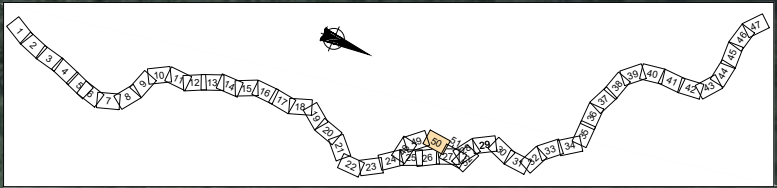


<p>Nafarroako Gobernua Gobierno de Navarra Lurralde Kohesiorako Departamentua Departamento de Cohesión Territorial</p>	<p>SERVICIO DE ESTUDIOS Y PROYECTOS</p>	<p>DIRECTORA DEL PROYECTO:</p> <p>D.ª María Carmen González Martínez</p>	<p>CONSULTOR:</p>	<p>EL INGENIERO DE CAMINOS, C. Y P. AUTOR DEL PROYECTO:</p> <p>D. Fco. Javier Romera Durán</p>	<p>PROYECTO DE TRAZADO CONVERSIÓN DE LA CARRETERA N-121 EN VÍA 2+1 ENTRE EL P.K. 52+670 Y EL P.K. 68+440 (Tramo 5)</p>	<p>ESCALA:</p> <p>1:1000 </p> <p>ORIGINAL EN DIN A3 GRÁFICA</p>	<p>DESIGNACIÓN DEL PLANO:</p> <p>PLANTA GENERAL SECTOR 3-4</p>	<p>NOMBRE FICHERO:</p> <p>2.3 Planta General.dwg</p>	<p>Nº DE PLANO:</p> <p>2.3</p>
	<p>Sección de proyectos</p>	<p>REF. DEL PROYECTO:</p>	<p>FECHA:</p> <p>JUNIO 2024</p>	<p>HOJA 49 DE 52</p>					



LEYENDA

	ZONA AJARDINADA
	ACERA CON HORMIGÓN IMPRESO ROJO
	ISLETA CON HORMIGÓN IMPRESO ROJO
	ISLETA PINTADA
	BARRERA EN MEDIANA Y TERCIANA
	BALIZAS EN MEDIANA
	MURO
	PANTALLA ACÚSTICA METÁLICA
	PANTALLA ACÚSTICA VEGETAL
	CUNETA DE GUARDA
	ODT EXISTENTE
	ODT MODIFICADA

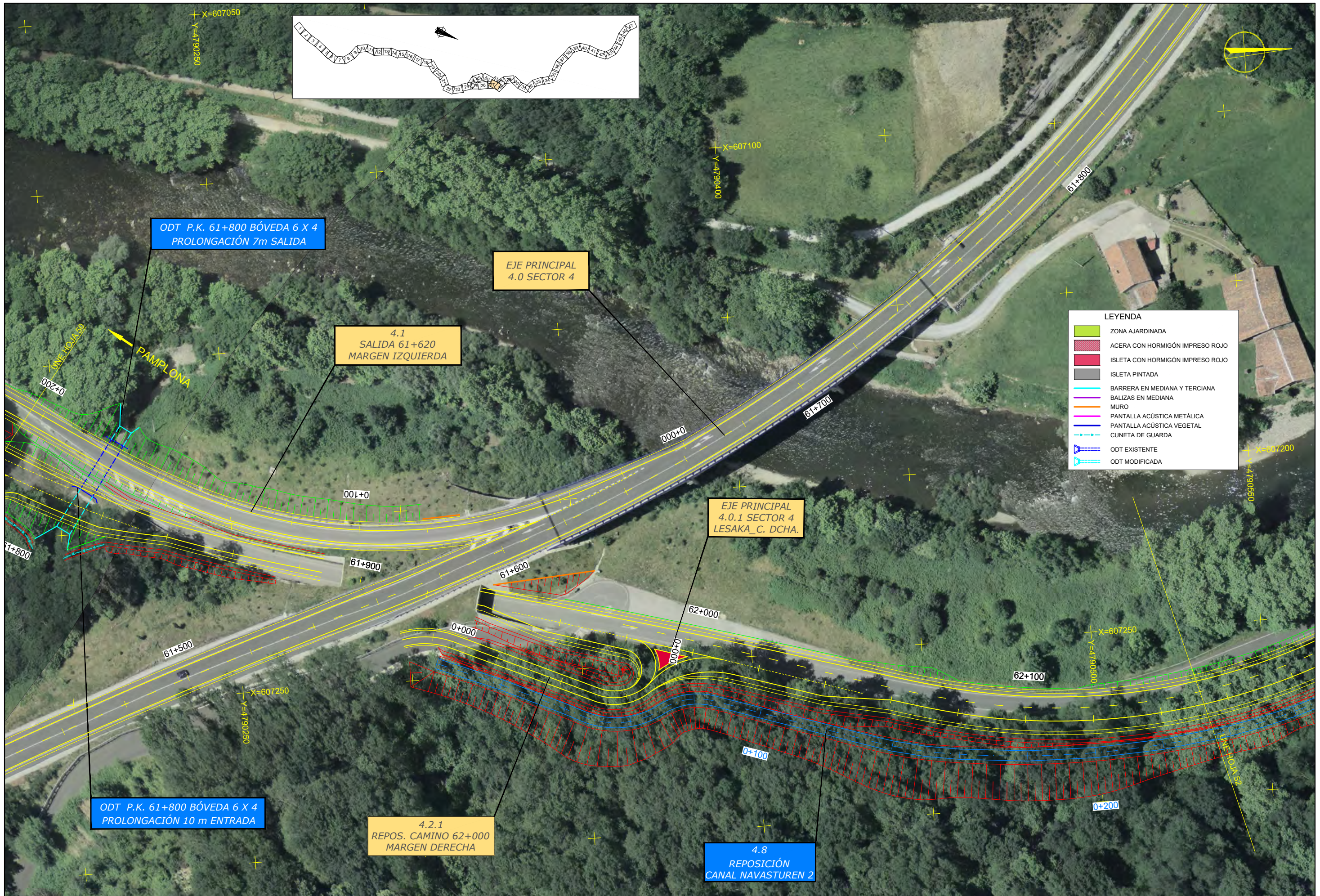


X=606950
Y=4789850

X=607000
Y=4790200

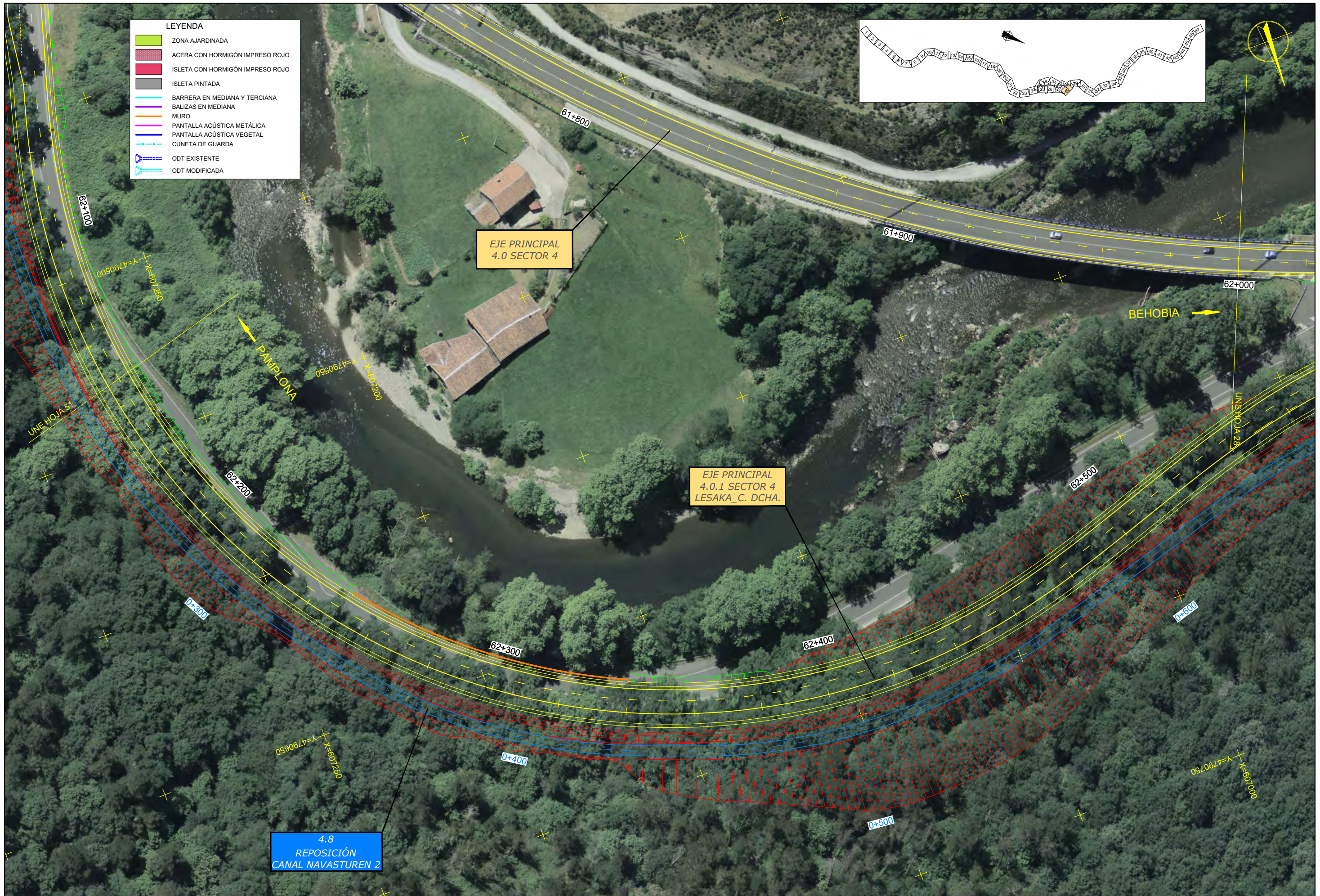
← PAMPLONA





→ BEHOBIA



LEYENDA

	ZONA AJARDINADA
	ACERA CON HORMIGÓN IMPRESO ROJO
	ISLETA CON HORMIGÓN IMPRESO ROJO
	ISLETA PINTADA
	BARRERA EN MEDIANA Y TERCIANA
	BALIZAS EN MEDIANA
	MURO
	PANTALLA ACÚSTICA METÁLICA
	PANTALLA ACÚSTICA VEGETAL
	CUNETETA DE GUARDA
	ODT EXISTENTE
	ODT MODIFICADA



 Nafarroako Gobernua Gobierno de Navarra Lurralde Kohesiorako Departamentua Departamento de Cohesión Territorial	SERVICIO DE ESTUDIOS Y PROYECTOS Sección de proyectos	DIRECTORA DEL PROYECTO:  D.ª María Carmen González Martínez	CONSULTOR:  D. Fco. Javier Romera Durán	EL INGENIERO DE CAMINOS, C. Y P. AUTOR DEL PROYECTO:  D. Fco. Javier Romera Durán	PROYECTO DE TRAZADO CONVERSIÓN DE LA CARRETERA N-121 EN VÍA 2+1 ENTRE EL P.K. 52+670 Y EL P.K. 68+440 (Tramo 5) REF. DEL PROYECTO:	ESCALA: 1:1000 0 5 10 15 20m ORIGINAL EN DIN A3 GRÁFICA	DESIGNACIÓN DEL PLANO: PLANTA GENERAL SECTOR 4	NOMBRE FICHERO: 2.3 Planta General.dwg FECHA: JUNIO 2024	Nº DE PLANO: 2.3 HOJA 52 DE 52
	4.8 REPOSICIÓN CANAL NAVASTUREN 2								